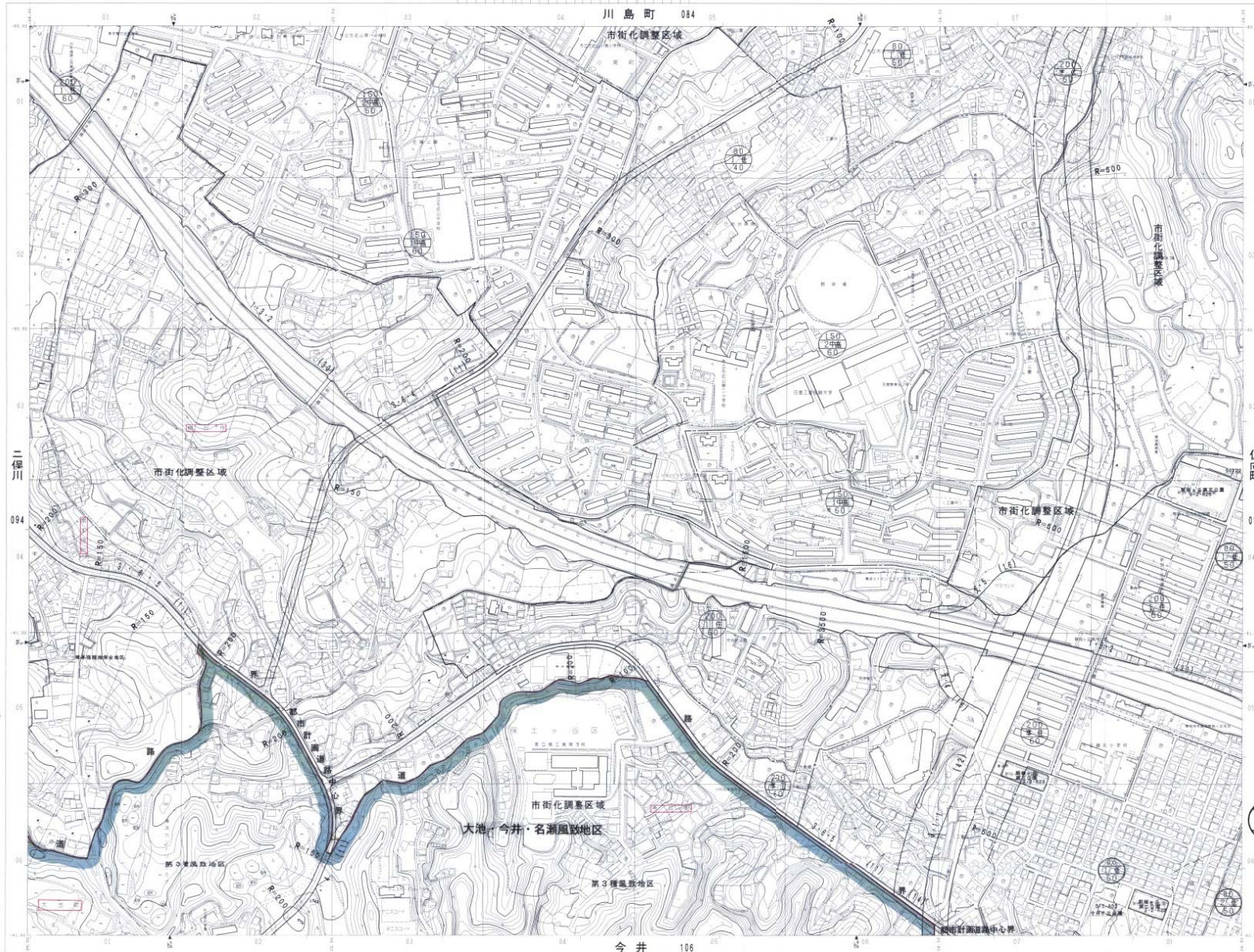






# 市 沢



IX-MD 03-2

093	094	095
096	097	098
099	100	101
102	103	104
105	106	107
108	109	110
111	112	113
114	115	116
117	118	119
120	121	122



記号

1	2	3	4	5	6	7	8	9	10	11	12	13	14	15	16	17	18	19	20	21	22	23	24	25	26	27	28	29	30	31	32	33	34	35	36	37	38	39	40	41	42	43	44	45	46	47	48	49	50	51	52	53	54	55	56	57	58	59	60	61	62	63	64	65	66	67	68	69	70	71	72	73	74	75	76	77	78	79	80	81	82	83	84	85	86	87	88	89	90	91	92	93	94	95	96	97	98	99	100
---	---	---	---	---	---	---	---	---	----	----	----	----	----	----	----	----	----	----	----	----	----	----	----	----	----	----	----	----	----	----	----	----	----	----	----	----	----	----	----	----	----	----	----	----	----	----	----	----	----	----	----	----	----	----	----	----	----	----	----	----	----	----	----	----	----	----	----	----	----	----	----	----	----	----	----	----	----	----	----	----	----	----	----	----	----	----	----	----	----	----	----	----	----	----	----	----	----	----	-----

地区名 番付

神奈川県 川崎市 神奈川郡 神奈川町 5の2

神奈川町 神奈川町 5の2

神奈川町 神奈川町 5の2

神奈川町 神奈川町 5の2

神奈川町 神奈川町 5の2

神奈川町 神奈川町 5の2

神奈川町 神奈川町 5の2

神奈川町 神奈川町 5の2

神奈川町 神奈川町 5の2

神奈川町 神奈川町 5の2

神奈川町 神奈川町 5の2

神奈川町 神奈川町 5の2

神奈川町 神奈川町 5の2

神奈川町 神奈川町 5の2

神奈川町 神奈川町 5の2

神奈川町 神奈川町 5の2

神奈川町 神奈川町 5の2

1. 市街化調整区域  
2. 市街化調整区域  
3. 市街化調整区域  
4. 市街化調整区域

1. 市街化調整区域  
2. 市街化調整区域  
3. 市街化調整区域  
4. 市街化調整区域

1. 市街化調整区域  
2. 市街化調整区域  
3. 市街化調整区域  
4. 市街化調整区域

1. 市街化調整区域  
2. 市街化調整区域  
3. 市街化調整区域  
4. 市街化調整区域

1. 市街化調整区域  
2. 市街化調整区域  
3. 市街化調整区域  
4. 市街化調整区域

1. 市街化調整区域  
2. 市街化調整区域  
3. 市街化調整区域  
4. 市街化調整区域

1. 市街化調整区域  
2. 市街化調整区域  
3. 市街化調整区域  
4. 市街化調整区域

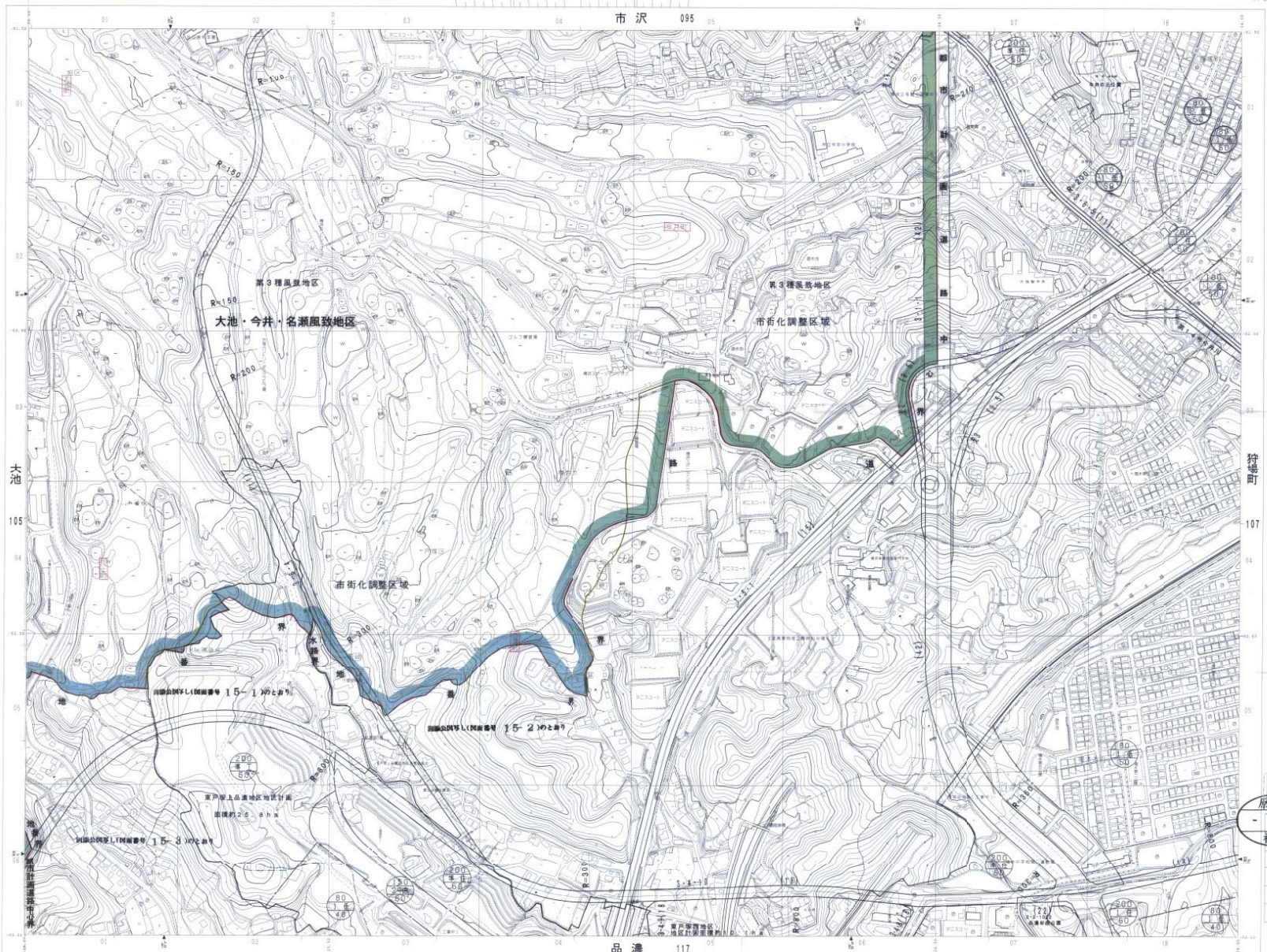
1. 市街化調整区域  
2. 市街化調整区域  
3. 市街化調整区域  
4. 市街化調整区域







今 井



IX-MD 03-4

094 095 105 115 116	096 097 106 116 117	098 099 107 117 118	041 042 043 044 045
---------------------------------	---------------------------------	---------------------------------	---------------------------------



地区名	番号
大池・今井・名瀬風致地区	5の4

1. 道路	2. 河川	3. 境界線	4. 境界線
5. 境界線	6. 境界線	7. 境界線	8. 境界線
9. 境界線	10. 境界線	11. 境界線	12. 境界線
13. 境界線	14. 境界線	15. 境界線	16. 境界線
17. 境界線	18. 境界線	19. 境界線	20. 境界線
21. 境界線	22. 境界線	23. 境界線	24. 境界線
25. 境界線	26. 境界線	27. 境界線	28. 境界線
29. 境界線	30. 境界線	31. 境界線	32. 境界線
33. 境界線	34. 境界線	35. 境界線	36. 境界線
37. 境界線	38. 境界線	39. 境界線	40. 境界線
41. 境界線	42. 境界線	43. 境界線	44. 境界線
45. 境界線	46. 境界線	47. 境界線	48. 境界線
49. 境界線	50. 境界線	51. 境界線	52. 境界線
53. 境界線	54. 境界線	55. 境界線	56. 境界線
57. 境界線	58. 境界線	59. 境界線	60. 境界線
61. 境界線	62. 境界線	63. 境界線	64. 境界線
65. 境界線	66. 境界線	67. 境界線	68. 境界線
69. 境界線	70. 境界線	71. 境界線	72. 境界線
73. 境界線	74. 境界線	75. 境界線	76. 境界線
77. 境界線	78. 境界線	79. 境界線	80. 境界線
81. 境界線	82. 境界線	83. 境界線	84. 境界線
85. 境界線	86. 境界線	87. 境界線	88. 境界線
89. 境界線	90. 境界線	91. 境界線	92. 境界線
93. 境界線	94. 境界線	95. 境界線	96. 境界線
97. 境界線	98. 境界線	99. 境界線	100. 境界線

地区名	番号
大池・今井・名瀬風致地区	5の4

原案作成者 株式会社 神奈川

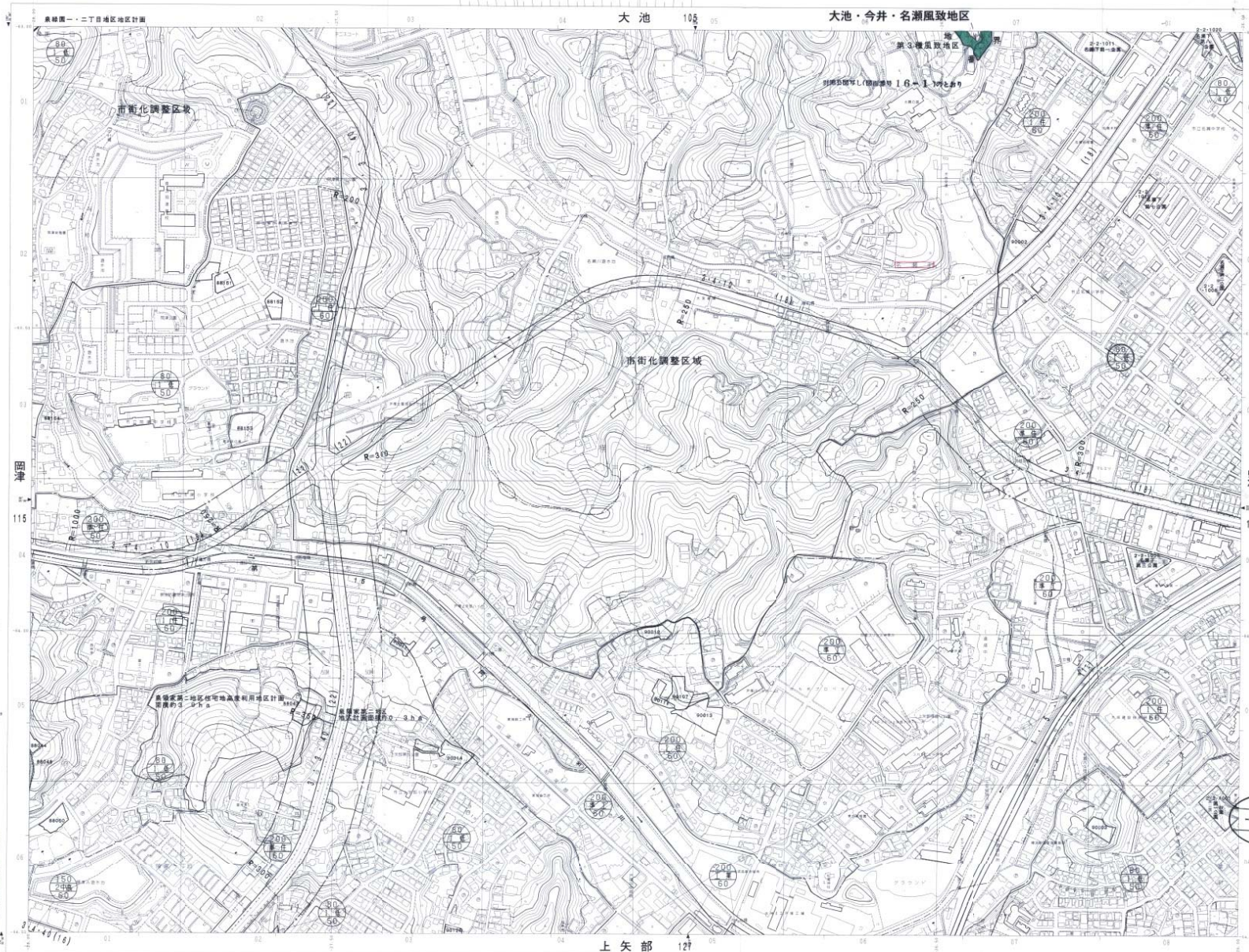
図面の名称 横 浜 市 神奈川 区 品濃 地区 風致地区の変更 計画図

縮尺 1/2,500  
番号 60の35

作成年月日 平成 年 月 日



# 名 瀬



IX-MD 13-1

104	105	106
117	118	119
120	121	122

行政区域

町界 戸界

記号

1	2	3	4	5	6	7	8	9	10	11	12	13	14	15	16	17	18	19	20	21	22	23	24	25	26	27	28	29	30	31	32	33	34	35	36	37	38	39	40	41	42	43	44	45	46	47	48	49	50	51	52	53	54	55	56	57	58	59	60	61	62	63	64	65	66	67	68	69	70	71	72	73	74	75	76	77	78	79	80	81	82	83	84	85	86	87	88	89	90	91	92	93	94	95	96	97	98	99	100
---	---	---	---	---	---	---	---	---	----	----	----	----	----	----	----	----	----	----	----	----	----	----	----	----	----	----	----	----	----	----	----	----	----	----	----	----	----	----	----	----	----	----	----	----	----	----	----	----	----	----	----	----	----	----	----	----	----	----	----	----	----	----	----	----	----	----	----	----	----	----	----	----	----	----	----	----	----	----	----	----	----	----	----	----	----	----	----	----	----	----	----	----	----	----	----	----	----	----	-----

地区名 番号

原簿 大池・今井・名瀬風致地区 5の5

神奈川県 横浜市 横濱区

図面の名称 計画図

縮尺 1/2,500

番号 60038

作成年度 平成 年 月 日



1:2,500

1. 道路幅員 2. 道路幅員 3. 道路幅員 4. 道路幅員

1:2,500

IX-MD 13-1