

臨港パークから山下公園までの水際線のコース  
「BAYWALK YOKOHAMA」の距離や地図を路面に表示します！  
～ウォーキング・ジョギングをお楽しみください！～

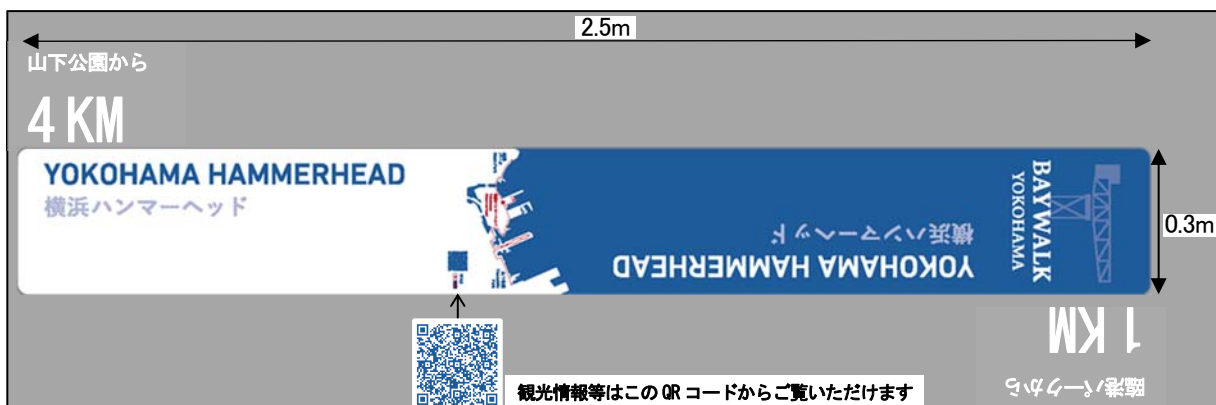


横浜市と一般社団法人横浜港振興協会は連携し、都心臨海部の観光名所をつなぐ**臨港パーク**から**山下公園**までの水際線のコース「BAYWALK YOKOHAMA」約5kmに、距離と現在地を示す地図、観光情報を紹介するサインを**3月25日までに路面に表示**します。是非お気に入りのスポットでお楽しみください！

また、一般社団法人 横浜港振興協会が3月26日(土)にウォーキングイベントを開催します。詳細はホームページをご確認ください。URL:<http://www.yokohamaport.org/>



BAYWALK YOKOHAMA のルート



横浜ハンマーヘッドに表示されるサイン(イメージ)

お問合せ先		
港湾局整備推進課長	石井 雅樹	Tel 045-671-2885





～ロードサイン誕生・記念イベント～

# BAYWALK YOKOHAMA

〈ウォーキングイベント〉

## 2022.3.26 Sat

※雨天決行



横浜港の水際沿いに片道5kmのジョギング&ウォーキングコースが誕生！  
心地よい潮風を感じながら、新しいコースを歩いてみませんか？



### ここが楽しい！！

**主催**  
一般社団法人 横浜港振興協会

**開催日**  
3月26日(土)

**時間**  
9:00～10:00 受付  
10:00～10:30 開会式  
10:30～11:30 ウォーキング  
(女神橋～大さん橋の3.5km)

**定員**  
先着200名

**参加費**  
無料

- その後、ウォーキングでコース体験！(3.5km。約40-50分)
- フィニッシュ後、ロードサインと同じデザインのタオルプレゼント！



- ゲストと一緒にウォーク！



ミス日本「海の日」  
属 安紀奈さん  
(さっか あきな)

## KU 神奈川大学

世界へ、そして未来へ  
神奈川大学 陸上競技部 駅伝チーム

- 当日は大さん橋でキッチンカーが登場予定！

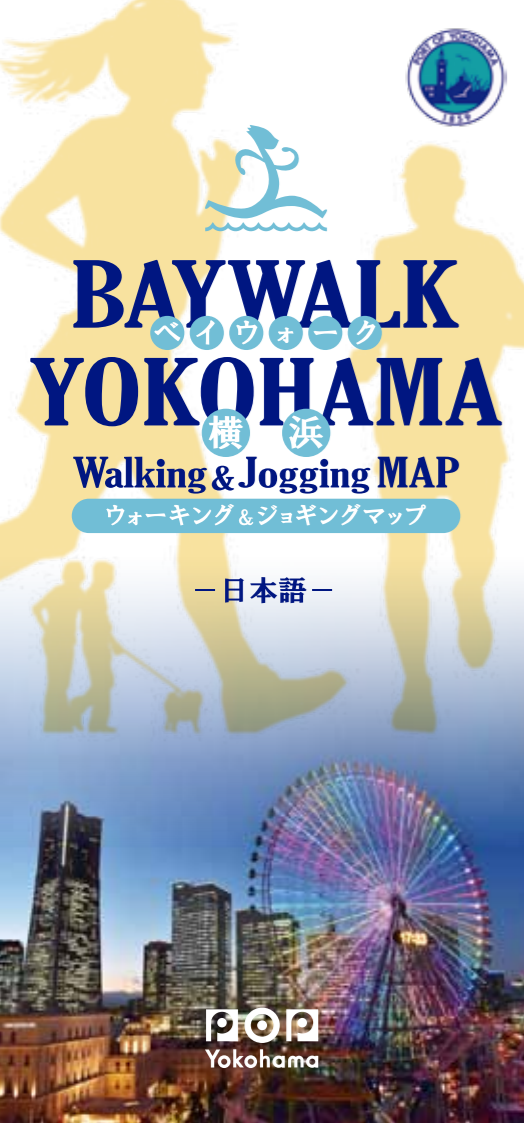


大さん橋

申込 <https://moshicom.com/65579/>







# BAYWALK YOKOHAMA

## Walking & Jogging MAP

ウォーキング&ジョギングマップ

—日本語—

### コースの見どころ



**①臨港パーク**  
横浜港を臨む抜群のロケーションが目の前に広がる、みなとみらい21最大の緑地。広々とした芝生広場、ゆるやかにカーブする水際線など、潮風を感じながらゆったりとした時間を過ごせる公園です。



**⑤赤レンガ倉庫**  
明治末期から大正初期に建設されたレンガ倉庫。大規模な修復を経て、2002(平成14)年にオープン。当時の倉庫の面影を残しながら、四季折々の多彩なイベントが繰り広げられる横浜を代表する観光スポットです。



**②ぶかりさん橋**  
日本初の浮体式海上旅客ターミナルとして1991(平成3)年にオープン。横浜港をめぐる定期航路と遊覧船が発着。グリーンキャップの白い塔の建物は、ミナトヨコハマのマスコット的な存在です。



**⑥象の鼻パーク**  
1859(安政6)年、横浜開港の際に造られた波止場が、開港150周年を迎えた2009(平成21)年に公園としてオープン。防波堤が象の鼻の形に似ていることから、いつしか「象の鼻」と呼ばれるようになりました。



**③女神橋**  
2020(令和2)年12月に完成したみなとみらい21中央地区と新港地区を結ぶ人道橋。隣接するココハマランドインターコンチネンタルホテル上部に設置された国際平和のシンボルである女神像にちなんで命名されました。



**⑦大さん橋**  
明治中頃から6度の建設・増改築を経て、2002(平成14)年に7代目となる現在の新ターミナルがオープン。屋上のウッドデッキと芝生広場は、港の眺望や夜景が楽しめる人気の観光スポットです。



**④ハンマーヘッドクレーン**  
今から100年以上前に建造された英国製の大型港湾荷役機械。2019(令和元)年、客船ターミナルを中心に、ホテル、「食」をテーマとした商業施設が融合した日本初の複合施設「横浜ハンマーヘッド」がオープンしました。



**⑧山下公園**  
1930(昭和5)年、関東大震災のがれきりで海を埋め立てて造られた歴史ある公園。ここから見る港の景色は横浜の原風景です。戦中・戦後、シトル航路で活躍した「日本郵船氷川丸」が係留保存されています。

### BAYWALK YOKOHAMA について

横浜港を見渡せる水際沿いは、片道約5km(山下公園一周を加えれば約6km)のウォーキング&ジョギングコースとなっています。  
このコースの特徴は、心地よい潮風を感じながら、世界有数の景色を誇る横浜インナーハーバーの観光スポットを巡ること。日中の美しい港の景色のみならず、夜も庄巻の夜景が楽しめます。是非、一度トライしてみてください。

### ● 周辺の観光情報 ●

最新のイベント情報、グルメ情報、モデルコース、地図、おすすめの観光スポットや夜景スポットなど、横浜の観光に役立つ情報が満載！  
【公式】横浜観光情報サイト▶



横浜港の概要や歴史、姉妹港情報、クルーズ船の発着情報など、横浜港のことをもっと知りたいという方のための情報サイト！  
横浜港紹介サイト(横浜市港湾局)▶



### BAYWALK YOKOHAMA Walking & Jogging MAP

—日本語—

発行：一般社団法人 横浜港振興協会 (POP ヨコハマ)  
TEL 045-671-7241  
http://www.yokohamaport.org  
2022(令和4)年3月【第三版】  
編集・デザイン：株式会社オクトプランニング&デザイン



※ジョギングの際は、歩行者との距離を十分にとるなどのご配慮をいただきますようお願いいたします。  
※工事等により通れない場合もあります。

マップ上の●中継地点付近には、路面上に距離が表示されています。路面のQRコードを読み取ると、このマップを見ることができます。

0.6km  
BAYWALK YOKOHAMA  
YOKOHAMA  
MEGAMI-BASHI  
元町

ベイウォーク 横浜サイン

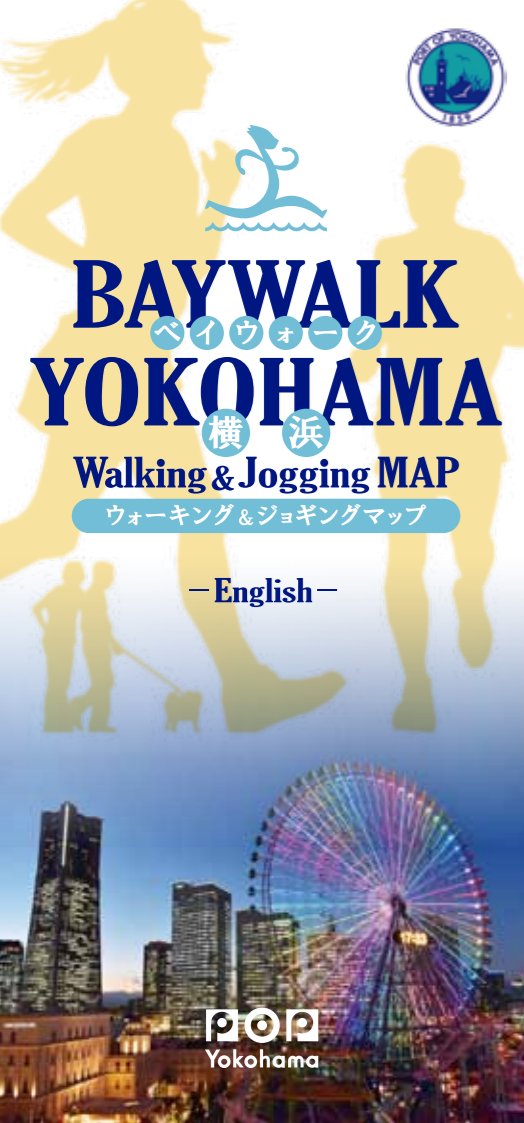


**横浜港の夜景**  
最先端のビル群が生み出す光のシャワー。時代を経ても色あせない夜の港の風情。夕暮れから夜へと、空と水面の光の移ろいは、いつ見ても新鮮な発見があります。横浜港の夜景は、未来と過去の融合と、時の移ろいが醸し出す絶妙なハーモニーが、街を訪れるたくさんの人々を魅了しています。

0.0km ... 臨港パークからの距離  
0.0km ... 山下公園からの距離

● ... ホテル  
● ... 公共トイレ  
● ... 給水ポイント  
● ... 横浜三塔ビューポイント (神奈川県庁(キング)・横浜税関(クイーン)・横浜市開港記念会館(ジャック)が同時に見える場所)





**Course Highlights**

# BAYWALK YOKOHAMA

ベイウォーク  
横浜  
Walking & Jogging MAP

— English —



**1 RINKO PARK**  
Enjoy the great view of Port of Yokohama from the largest green in Minatomirai 21. The spacious lawn and the curved waterfront make the park an ideal spot to relax and feel the breeze.



**5 RED BRICK WAREHOUSE**  
The warehouse was built during the early decades of the 20th century. It was restored and opened in 2002 as a cultural and commercial complex to accommodate various seasonal events. It is one of the major tourist attractions in Yokohama.



**2 PUKARISANBASHI PIER**  
The pier opened in 1991 as the first floating terminal in Japan for regular liners and excursion boats that cruise around Port of Yokohama. The white tower with a green roof is an icon of the port.



**6 ZOU NO HANA PARK**  
(Elephant's Nose Park) The wharf that was built in 1859 along with the opening of the port of Yokohama was remade into a park in 2009. It was named after the shape of the breakwater that resembles an elephant's nose.



**3 MEGAMIBASHI BRIDGE**  
(Goddess Bridge) The pedestrian bridge connects Central and Shinko districts of Minatomirai 21. Its name comes from the statue of goddess placed at the top of InterContinental Yokohama Grand.



**7 OSANBASHI**  
Since the pier was first built in the late 1900s, it has been reconstructed multiple times before the current 7th international terminal was completed in 2002. The wooden-deck rooftop with lawn spaces is a popular spot to enjoy the port view.



**4 HAMMERHEAD CRANE**  
The crane is a large-size cargo-handling machine made in Britain more than 100 years ago. Yokohama Hammerhead, a complex facility consisting of a passenger ship terminal, hotel and commercial facilities, opened in 2019.



**8 YAMASHITA PARK**  
The park with a port view representing Yokohama was made in 1930 by filling the sea with the rubble from the Great Kanto Earthquake. NYK Hikawa Maru, the ship used for the Seattle line during and after the war, is preserved here.

**BAYWALK YOKOHAMA**

Along the waterfront path overlooking the Port of Yokohama is a scenic walking & jogging course with a one-way distance of around 5km (6km when including a loop around Yamashita Park). What makes this special is its unique route where you feel the perfect amount of sea breeze while it takes you through sightseeing destinations in the Yokohama Inner Harbor Area boasting some of the world's most splendid views. The beautiful landscape of the port is not only magnificent during the day but also provides a setting for a stunning night view after dark. It is worth the visit without a doubt.

**TOURIST INFORMATION**

Yokohama Visitors' Guide provides useful tips for enjoying Yokohama. Check out the recommended sightseeing spots, restaurants, events in the city, and more!

Interested in Port of Yokohama and its history, or looking for cruise details? Go to the information site provided by City of Yokohama Port and Harbor Bureau!



**BAYWALK YOKOHAMA Walking & Jogging MAP**  
— English —

Produced by Port of Yokohama Promotion Association (POP Yokohama)  
045-671-7241  
<http://www.yokohamaport.org>  
3rd Edition, March 2022  
Designed and edited by OCTO Planning & Design Inc.



⚠️ Please keep your social distance during your run.  
⚠️ Part of the route may not be available in case of construction works, etc.

At designated points along the route, there are surface markings to indicate the distance travelled. Scanning the QR code on the pavement will give you access to this map.



**Nighttime Skyline of Yokohama**

The countless lights from the contemporary buildings coexist with the timeless historical ambience of the port. It is always impressive to see the gradual transition of the scene as the night falls. Join the many who have been fascinated by the harmony of the old and new found in the night view of Yokohama.

**Legend:**

- 0.0km ... Distance from Rinko Park
- 0.0km ... Distance from Yamashita Park
- Public Toilet
- Drinking Fountain
- Viewpoint for Yokohama Three Towers (Point where the King, Queen and Jack towers can be seen together.)
- Hotel

Scale: 0 50 100 200 300 500m