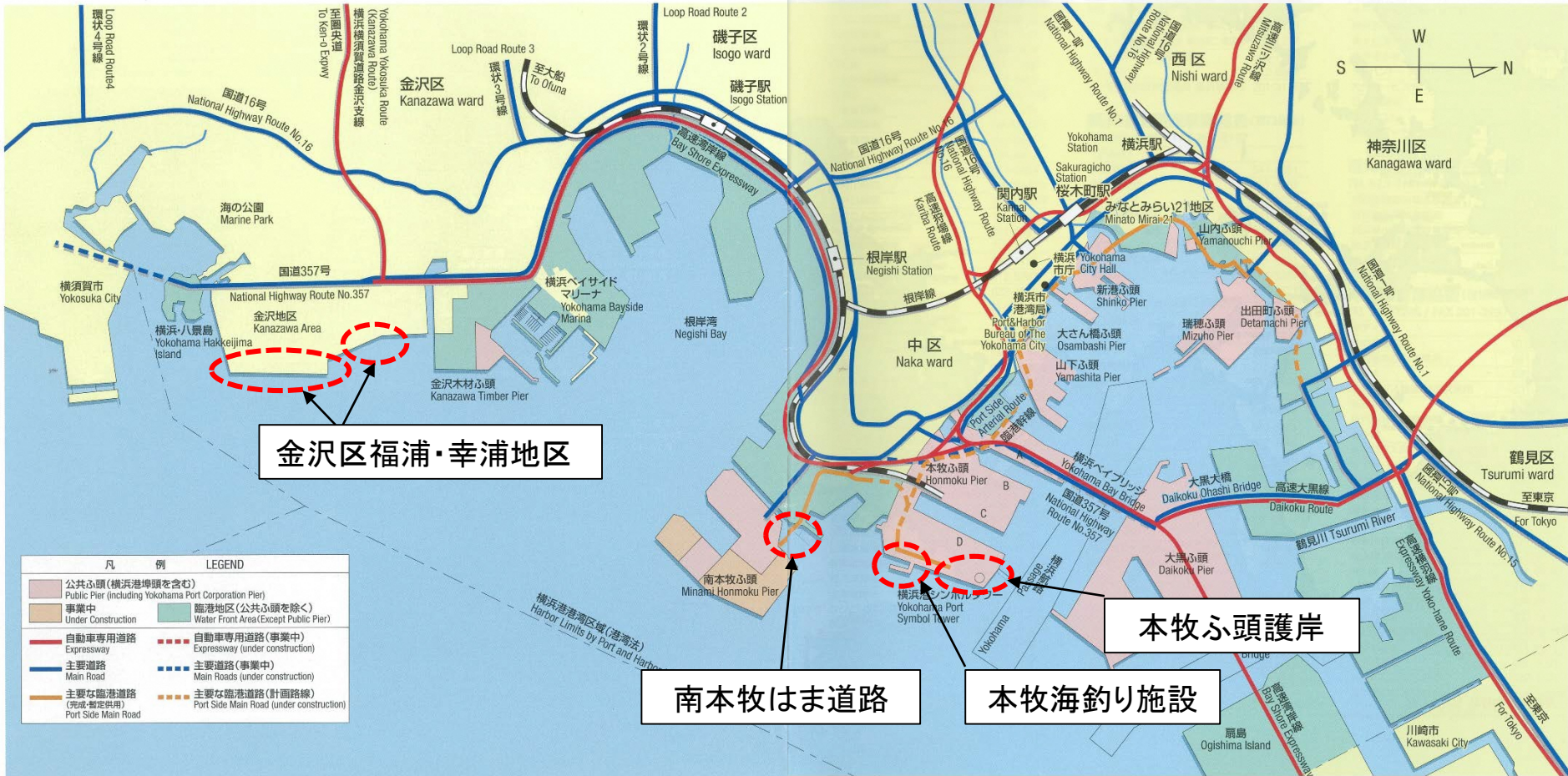


台風15号による高波被害 の状況について

横浜市 港湾局

横浜港全体図



金沢区福浦・幸浦地区

南本牧はま道路

本牧ふ頭護岸

本牧海釣り施設

南本牧はま道路の被災状況

南本牧はま道路



接触した船



はま道路橋梁の表面①



はま道路橋梁の表面②



本牧ふ頭地区の被災状況(1)

海釣り栈橋



管理棟



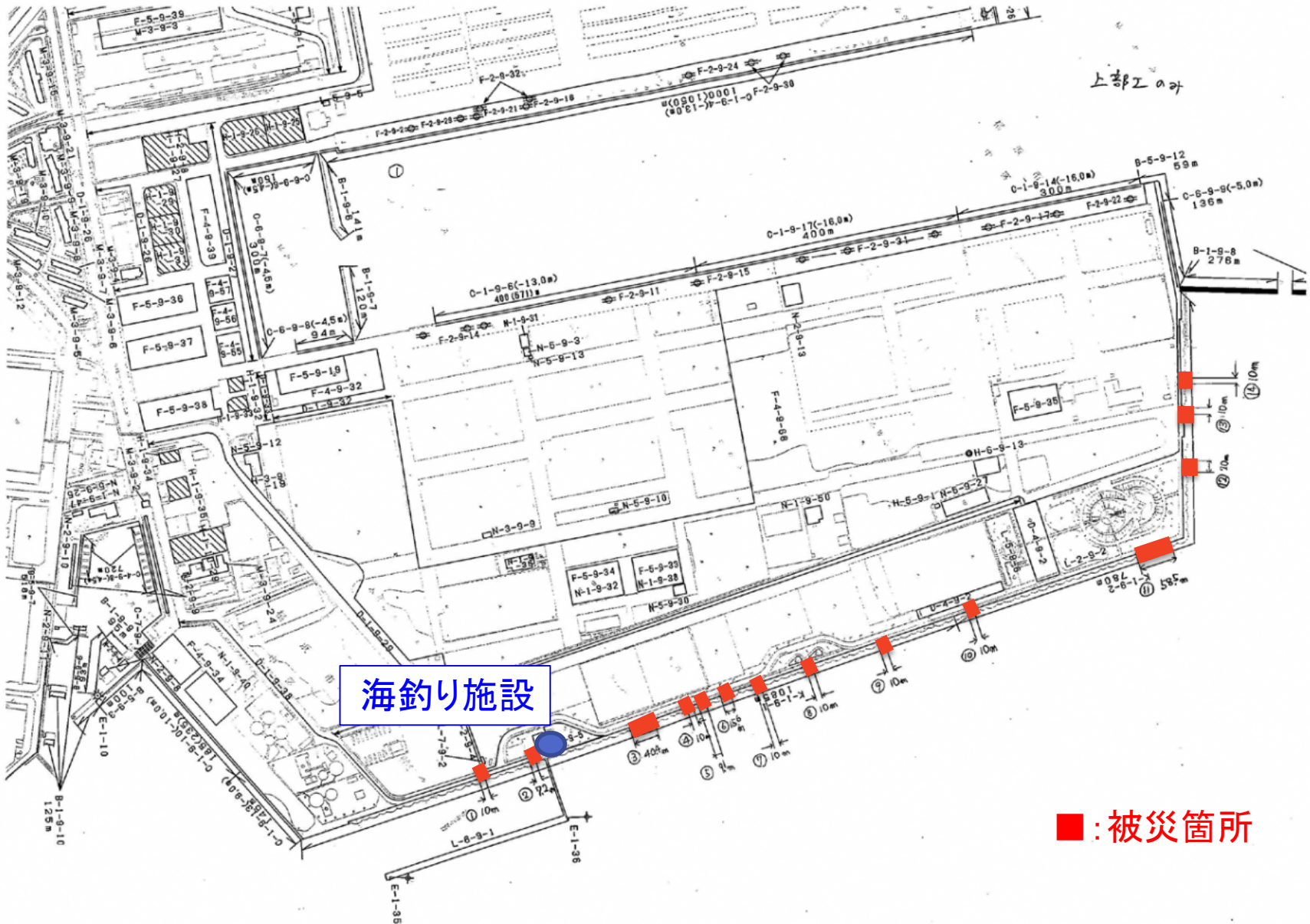
護岸上部工



護岸上部工



本牧ふ頭地区の被災状況(2)



金沢区福浦・幸浦地区の被災状況(1)

福浦地区護岸



福浦地区護岸



幸浦地区護岸



ヘリポート護岸




金沢区福浦・幸浦地区の被災状況(2)

ヘリポート北側の築山



築山頂部 (TP+10.9) の波の痕跡



護岸背後の舗装状況



金沢工業団地の道路状況



金沢区福浦・幸浦地区の被災状況 (3)



護岸の仮復旧状況

金沢区福浦地区



金沢区幸浦地区



本牧ふ頭海釣り施設



本牧ふ頭D突堤

