

図 4-1 まち歩き点検ルート図

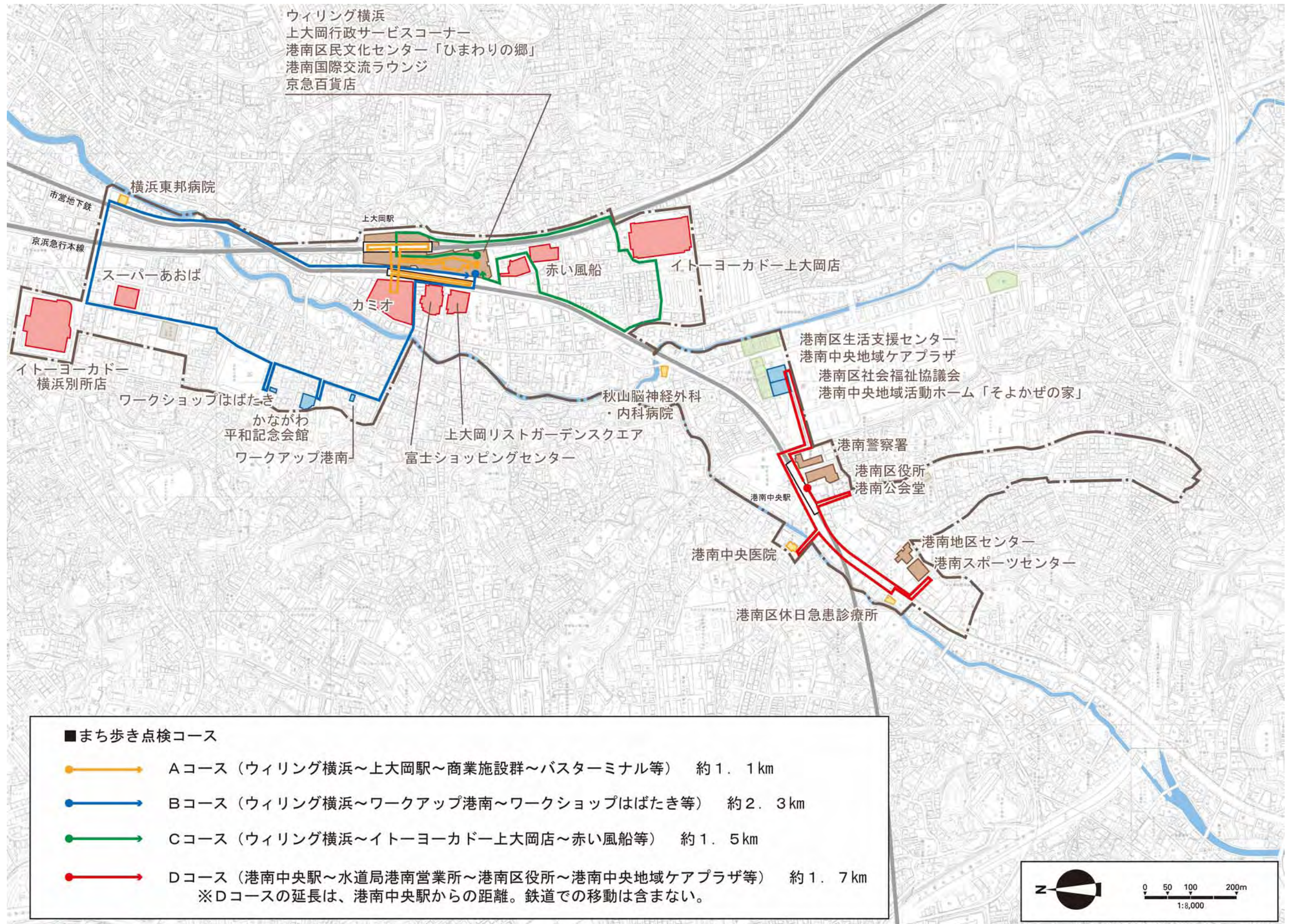
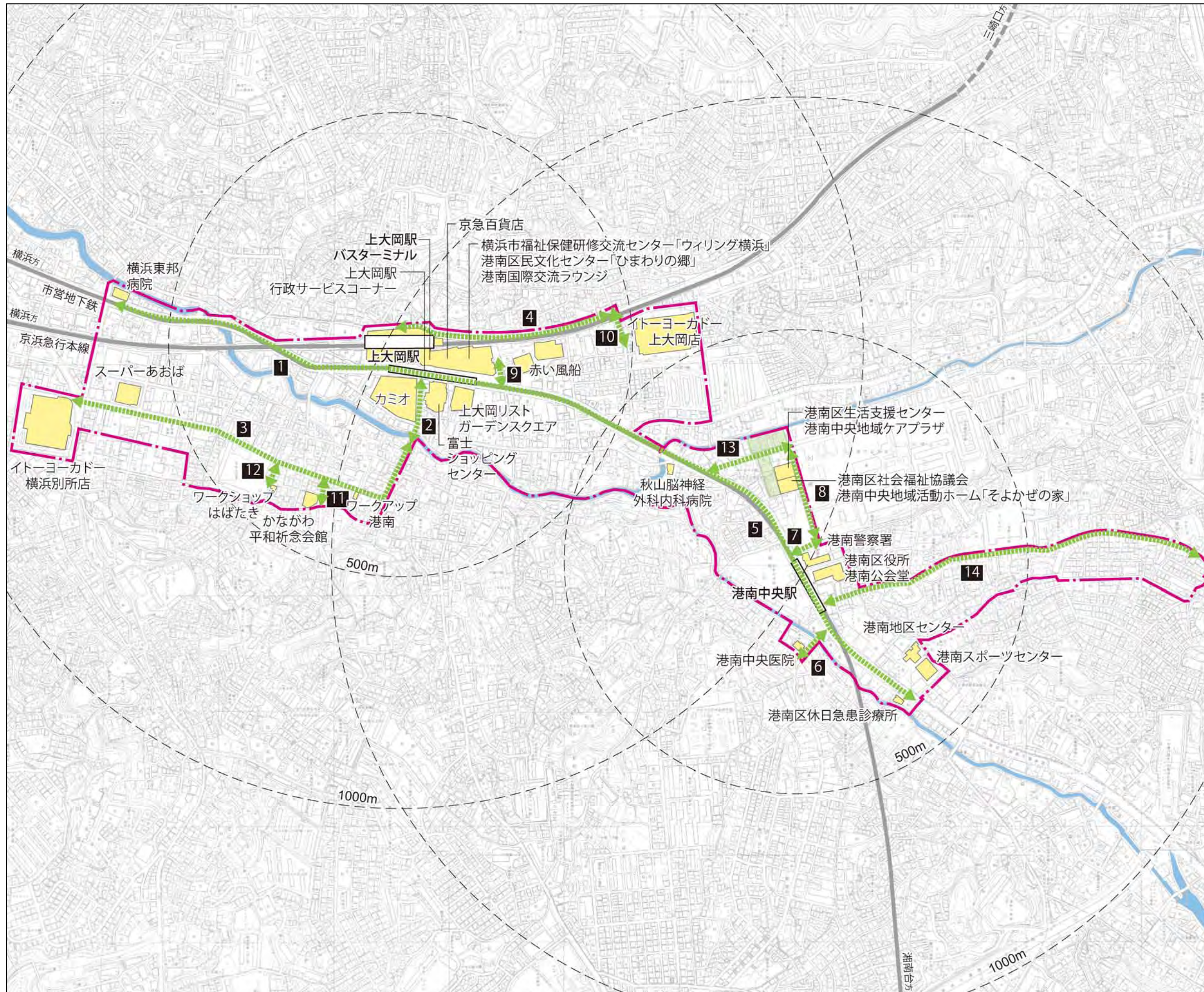


図 5-1 重点整備地区の区域及び
主要施設と主要経路



- 重点整備地区の区域
- 主要施設
- 主要経路

- 1 主要地方道横浜鎌倉線
(鎌倉街道:上大岡駅周辺区間)
- 2 カミオ横アーケード
- 3 桜岡小学校前
- 4 上大岡駅東側道路
- 5 主要地方道横浜鎌倉線
(鎌倉街道:港南中央駅周辺区間)
- 6 港南中央医院前
- 7 港南警察署東側道路
- 8 港南中央ケアプラザ前
- 9 赤い風船前
- 10 イトーヨーカドー上大岡店前
- 11 かながわ平和祈念会館前
- 12 ワークショップはばたき前
- 13 港南ふれあい公園前
- 14 桜道

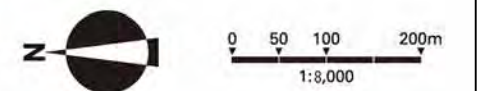


図 5-2 重点整備地区の現状と課題

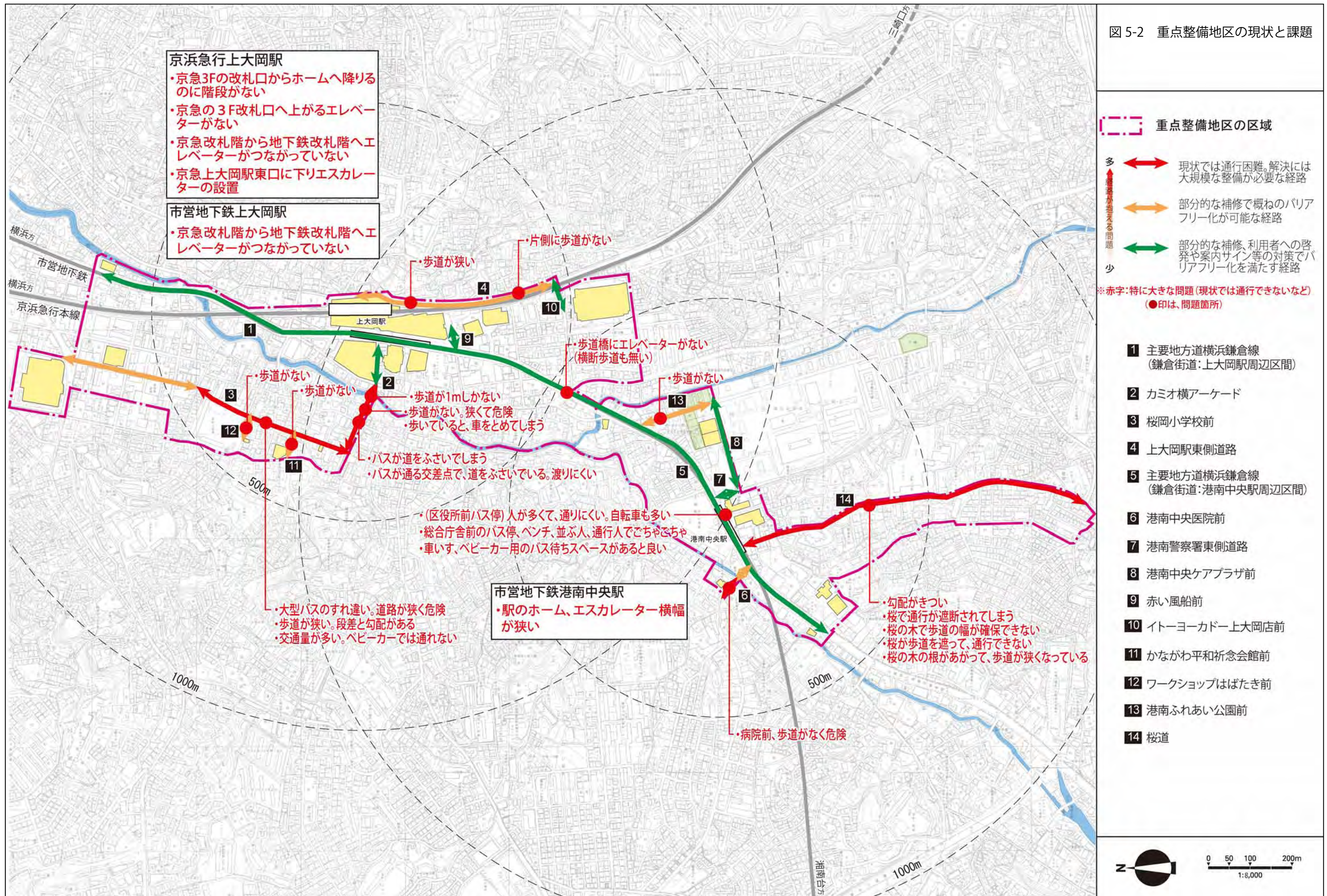
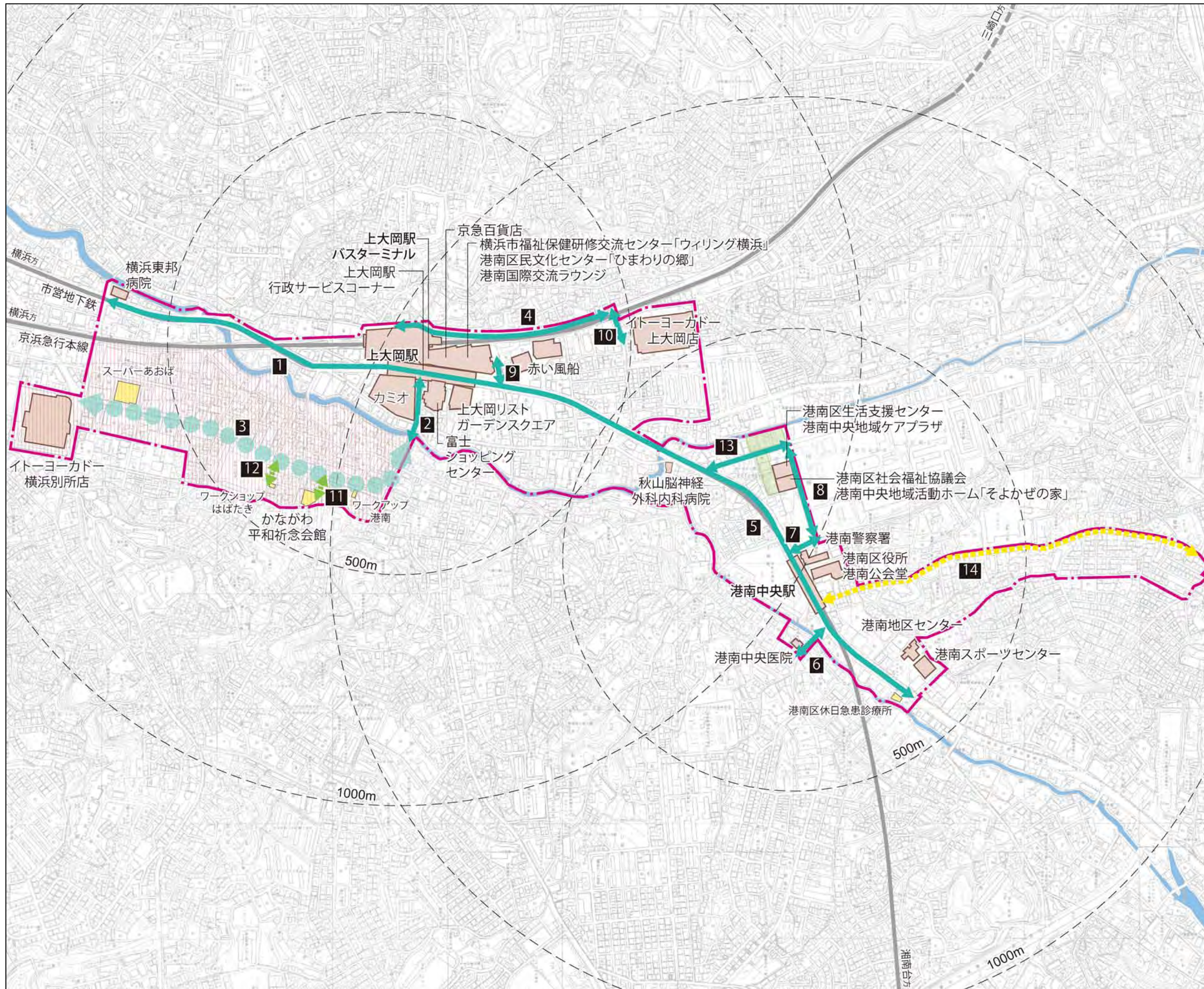


図 5-3 生活関連施設及び生活関連経路



- 重点整備地区の区域
- 生活関連施設
- その他主要施設
- 生活関連経路
- 地域生活経路
- 課題経路
- 主要経路
- 課題地区

- 1 主要地方道横浜鎌倉線
(鎌倉街道:上大岡駅周辺区間)
- 2 カミオ横アーケード
- 3 桜岡小学校前
- 4 上大岡駅東側道路
- 5 主要地方道横浜鎌倉線
(鎌倉街道:港南中央駅周辺区間)
- 6 港南中央医院前
- 7 港南警察署東側道路
- 8 港南中央ケアプラザ前
- 9 赤い風船前
- 10 イトーヨーカドー上大岡店前
- 11 かながわ平和祈念会館前
- 12 ワークショップはばたき前
- 13 港南ふれあい公園前
- 14 桜道



図 6-1 特定事業及びその他の事業

