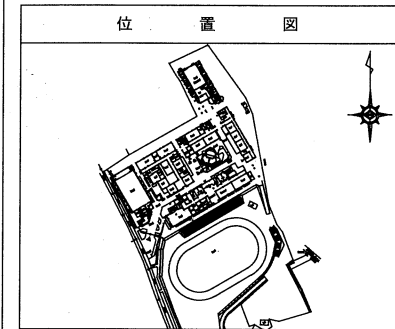
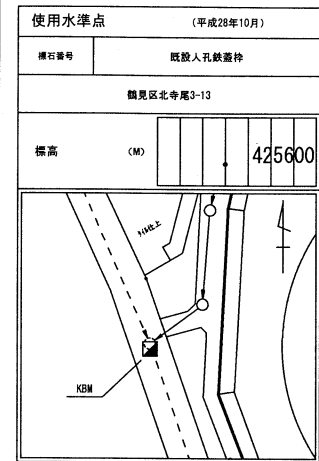


平成29年度設計図 (排除方式 合流)	
図名	平面図・縦断面
工事種別	災害時下水道結式仮設トイレ下水道管整備工事(その97)
施工場所	鶴見区北寺尾三丁目13番1号
縮尺	図示 1/1
号線番号	0 ~ 9
地形図番号	
横浜市環境創造局	

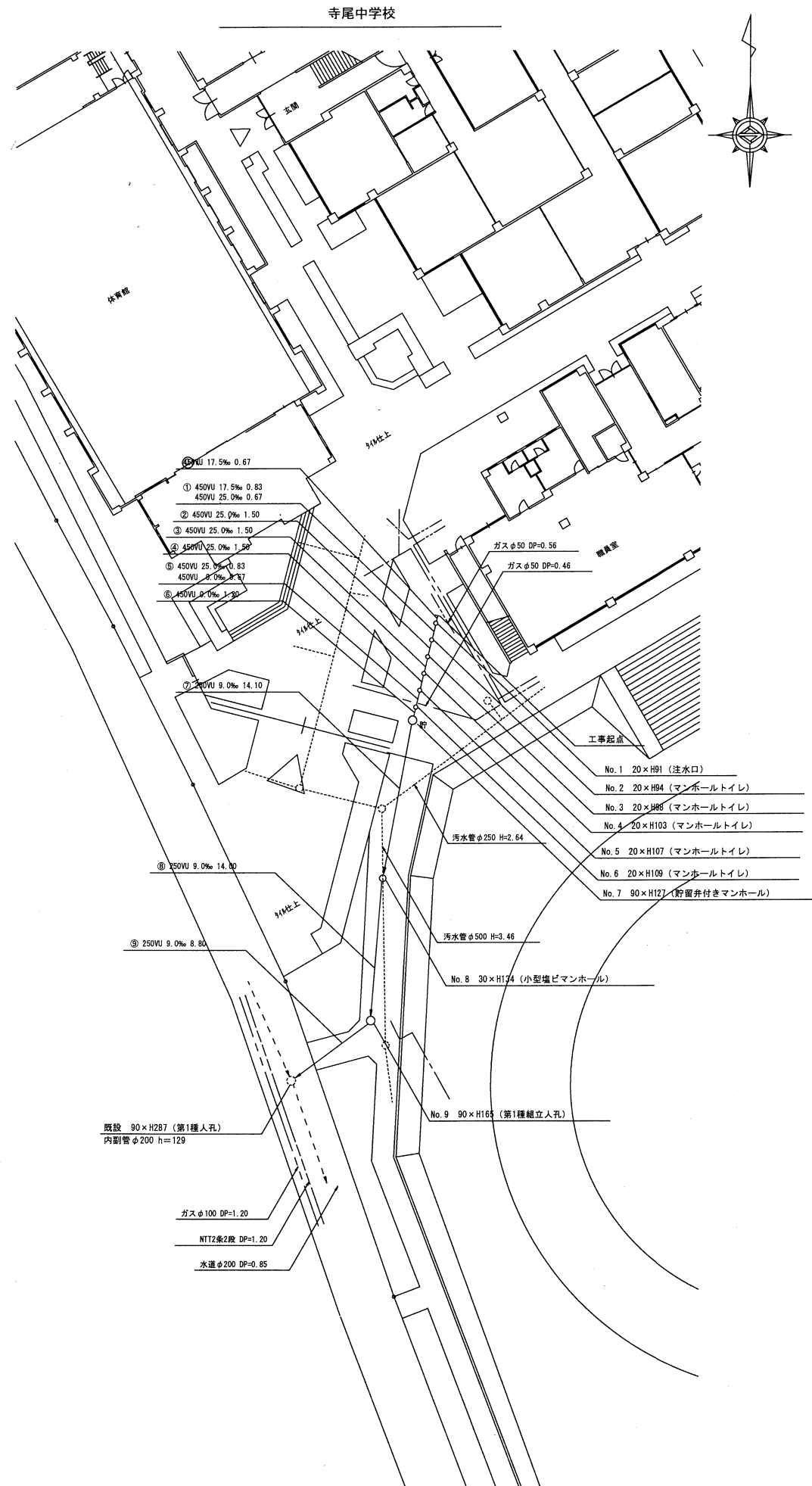


凡例	
記号	名称
○	新設管渠及びます
○	新設管渠及び貯留付きマンホール
○	既設管渠及び人孔
○	既設宅内排水ます
—	水道管
—	ガス管
—	電話ケーブル(N T T)



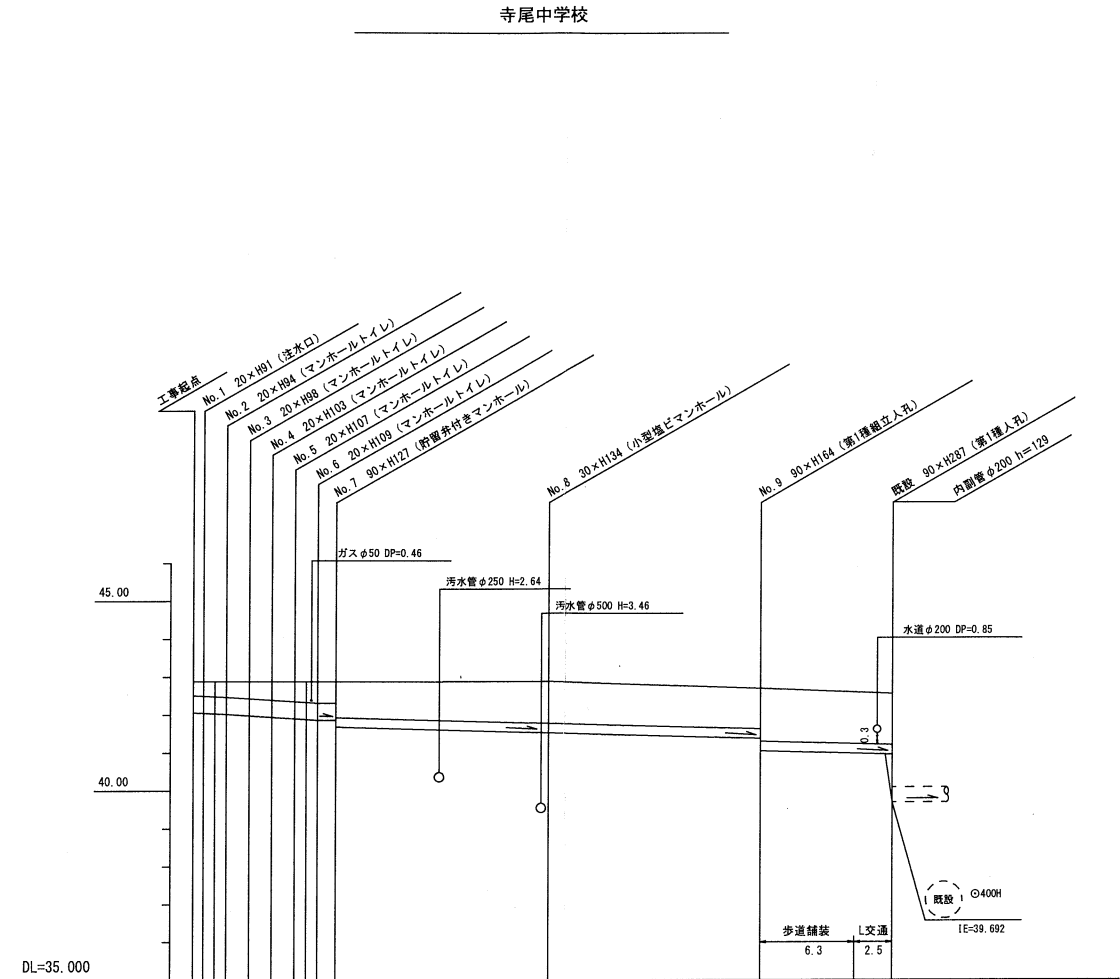
平面図

縮尺 1 : 250



縦断面

縮尺 縦 1 : 100  
縮尺 横 1 : 250



号線番号	0	1	2	3	4	5	6	7	8	9	
管径	φ450VU						φ250VU				
勾配	17.5	25.0	0.0	9.0							
号線間距離	0.57	1.5	1.5	1.5	1.5	1.5	1.2	14.1	14.0	8.8	
人孔間距離	0.57	1.5	1.5	1.5	1.5	1.2	14.1	14.0	8.8		
流速	3.045	3.640	0.000	1.490							
流量	0.467	0.558	0.000	0.073							
流出量	0.001										
現在地盤高	42.90	42.90	42.91	42.92	42.92	42.92	42.92	42.88	42.71	42.56	
H	0.113										
管底高	42.033	41.984	41.926	41.889	41.851	41.812	41.812	41.320	41.190	40.880	
追加距離	0.00	0.67	2.17	3.67	5.17	6.67	8.17	23.47	37.47	46.27	
土被	0.45	0.47	0.52	0.57	0.61	0.65	0.63	1.08	1.09	1.32	
施工種別	開削工法 (掘削施工)										
矢張工種別	①										
基礎工種別	改良土基礎										
埋戻工種別	全面改良土埋戻し										
覆工種別											
舗装復旧種別	歩道舗装 (As t=5cm RC-40 t=25cm)			歩道舗装 (As t=4cm RC-40 t=10cm)				L交通舗装 (As t=5cm RM-40 t=35cm)			
側溝種別											
管種別	下水道用硬質塩化ビニル管 (VU)										
取付管理員種別											
交通整理員	2人/日										