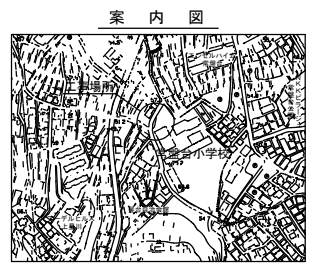
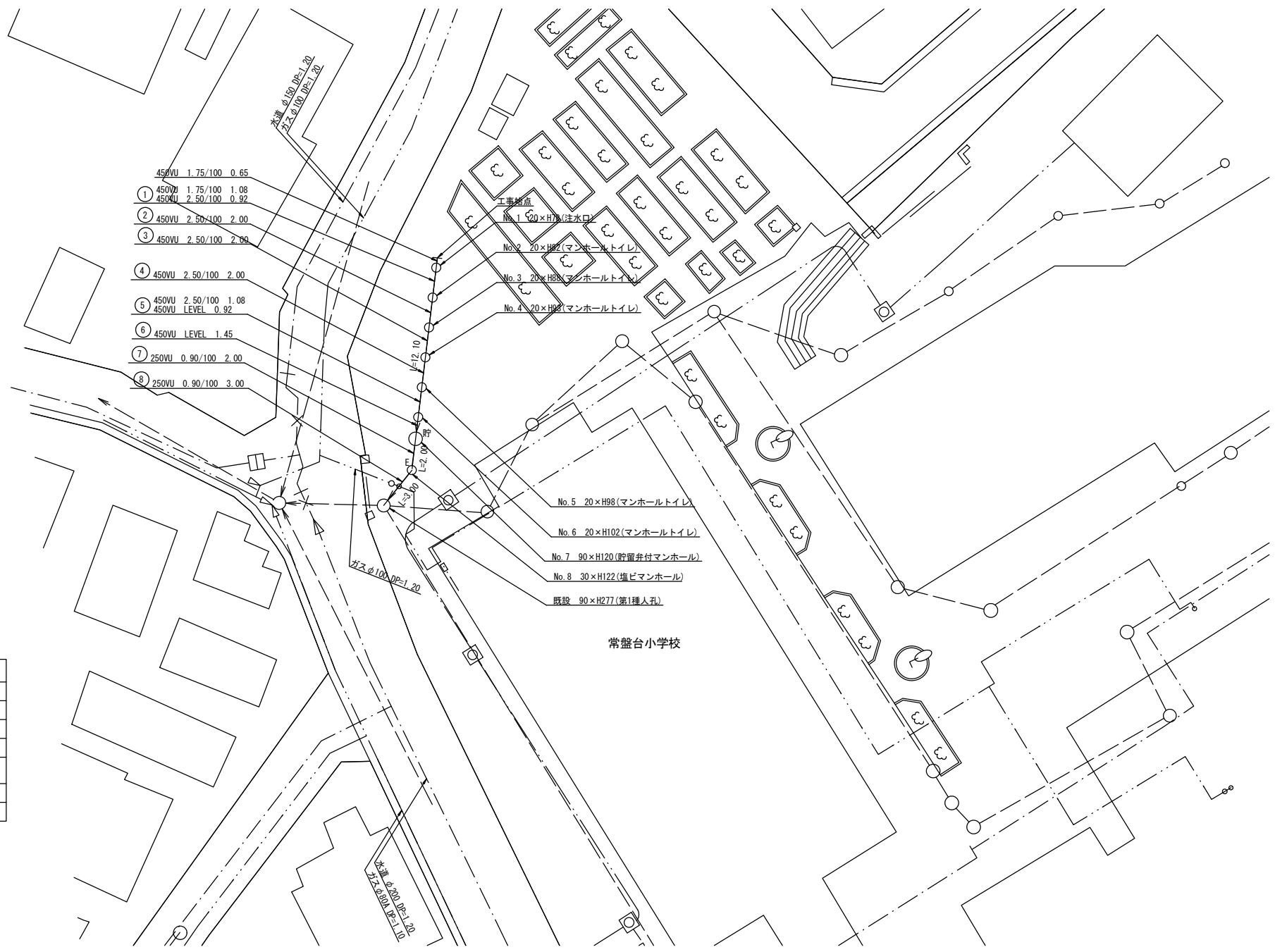


平成27年度設計図(排除方式 合流)			
図名	平面図(常盤台小学校)		
工事件名	災害時下水道結式仮設トイレ用下水道管整備工事(その51)		
施工場所	保土ヶ谷区釜台町22番1号 ほか1か所		
縮尺	1/250	図番	1/4
号線番号	①②③④⑤⑥⑦⑧		
地形図番号			
審査			
横浜市環境創造局			

平面図 S=1/250
常盤台小学校



凡例	
	新設管渠及びます(マンホールトイレ)
	新設管渠及び塩ビマンホール
	新設管渠及び貯留弁付マンホール
	新設管渠及び第1種相入人孔
	既設汚水管渠及びます・人孔
	既設雨水管渠及びます
	既設合流管渠及び第1種人孔



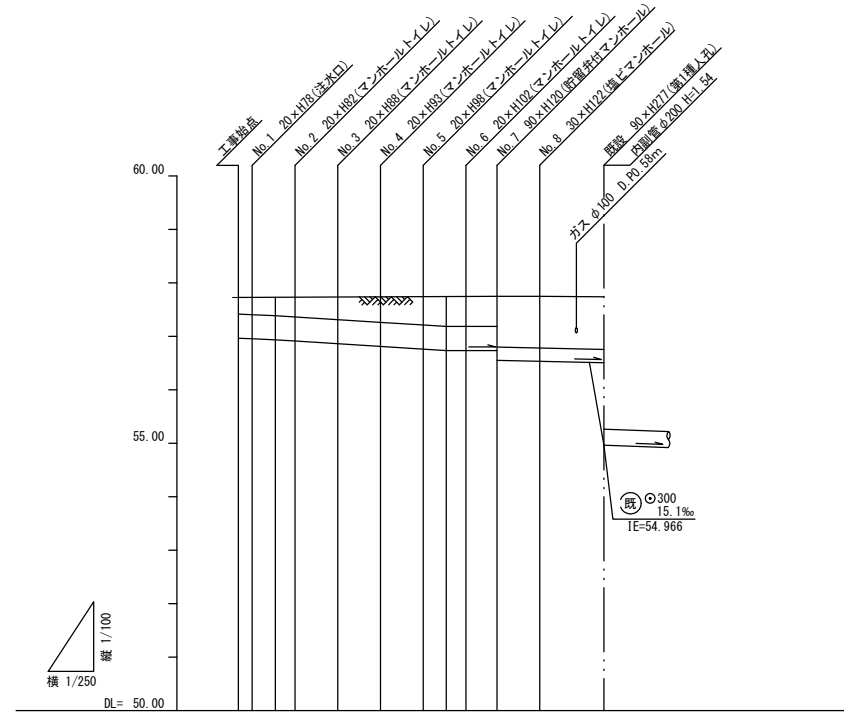
平成27年度設計図(排除方式 合流)			
図名	縦断面(常盤台小学校)		
工事件名	災害時下水道結式仮設トイレ用下水道管整備工事(その51)		
施工場所	保土ヶ谷区釜台町22番1号 ほか1か所		
縮尺	1/250	図番	2 / 4
路線番号	①②③④⑤⑥⑦⑧		
地形図番号			
審査			
横浜市環境創造局			

縦断面 S=縦1/100、横1/250

常盤台小学校



案内図



路線番号	①	②	③	④	⑤	⑥	⑦	⑧					
管径	φ450VU				φ250VU								
勾配	1.75/100	2.50/100				0.90/100							
号線間距離	0.65	2.00	2.00	2.00	2.00	1.45	2.00	3.00					
人孔間距離	0.65	2.00	2.00	2.00	1.08	1.45	2.00	3.00					
流速	3.083	0.92	3.685		0.92		0.000	1.288					
流下量	0.490	0.586		0.000		0.040							
流出量	0.001												
現在地盤高	57.73	57.73	57.73	57.74	57.74	57.75	57.75	57.74					
H	0.113												
管底高	56.965	56.994	56.935	56.912	56.862	56.812	56.765	56.532					
追加距離	0.00	0.65	1.73	2.65	4.65	6.65	8.65	9.73	10.65	12.10	14.10	17.10	
土被	0.30	0.31	0.33	0.35	0.42	0.47	0.52	0.55	0.55	0.53	0.46	0.39	0.39
施工種別	開削工法(尿間施工)												
尖板工種別									①				
基礎工種別	改良土基礎												
埋戻土種別	改良土埋戻し												
覆土種別													
舗装復旧種別	As舗装(As t=5cm, RC-40 t=20cm)												
側溝種別													
管種別	硬質塩化ビニル管												
取付管理員種別	1人/日												
交通整理員													

①: LSP I型1段梁 平均長L=2.00m(全面)

使用水準点(年月日)	
標石番号	既設第1種人孔
保土ヶ谷区釜台町22番1号	
標高M	57.74