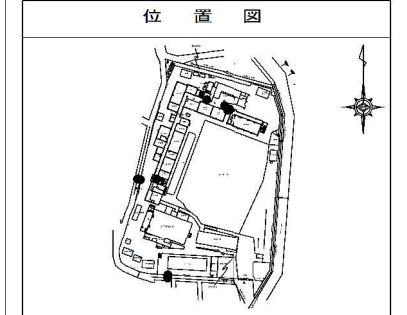


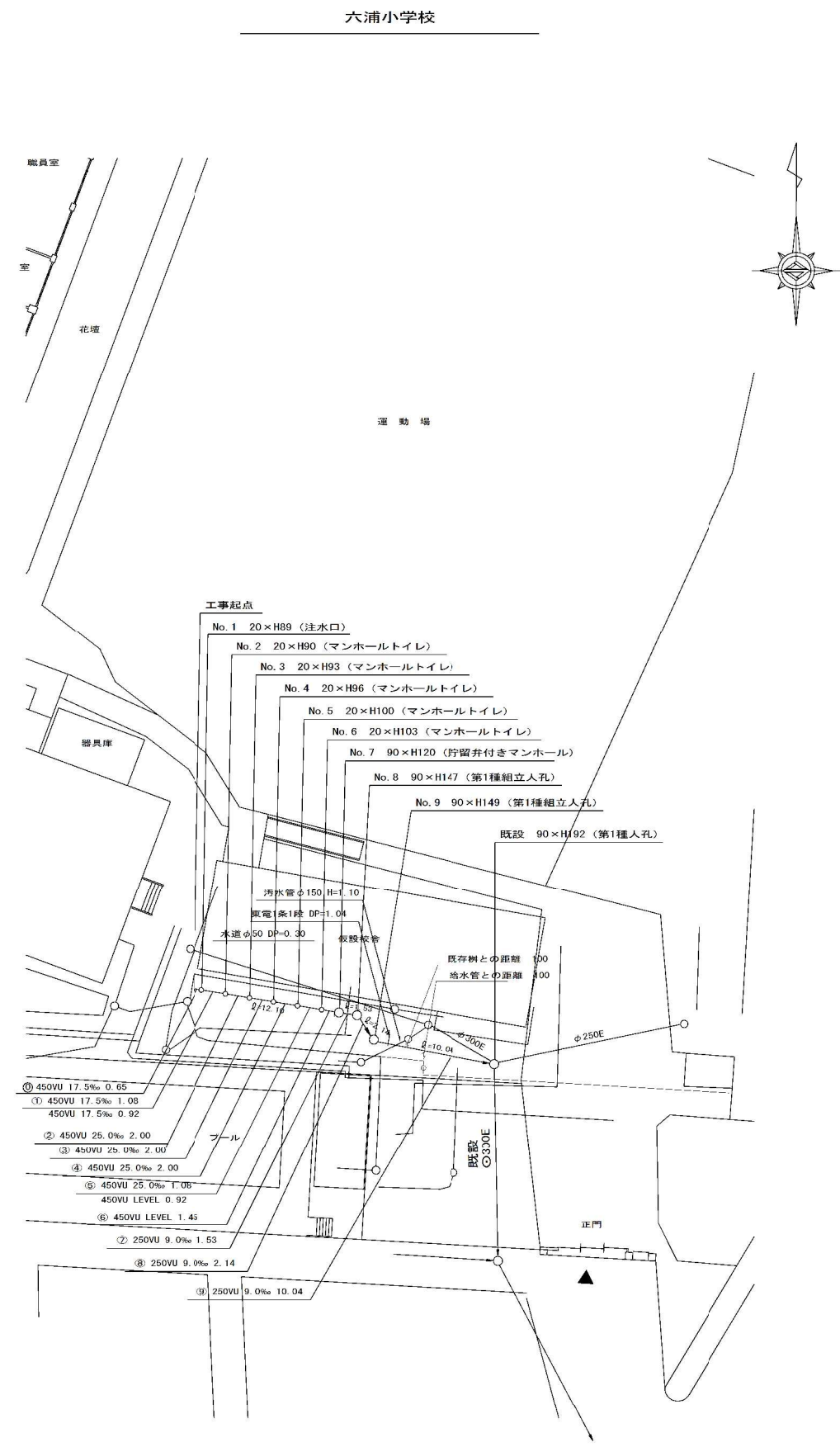
平成29年度設計図(排除方式 合流)	
図名	平面図・縦断面
工事件名	災害時下水道直結仮設トイレ下水道管整備工事(その117)
施工場所	金沢区六浦三丁目11番1号
縮尺	図示 1/1
号線番号	①~⑨
地形図番号	
横浜市環境創造局	



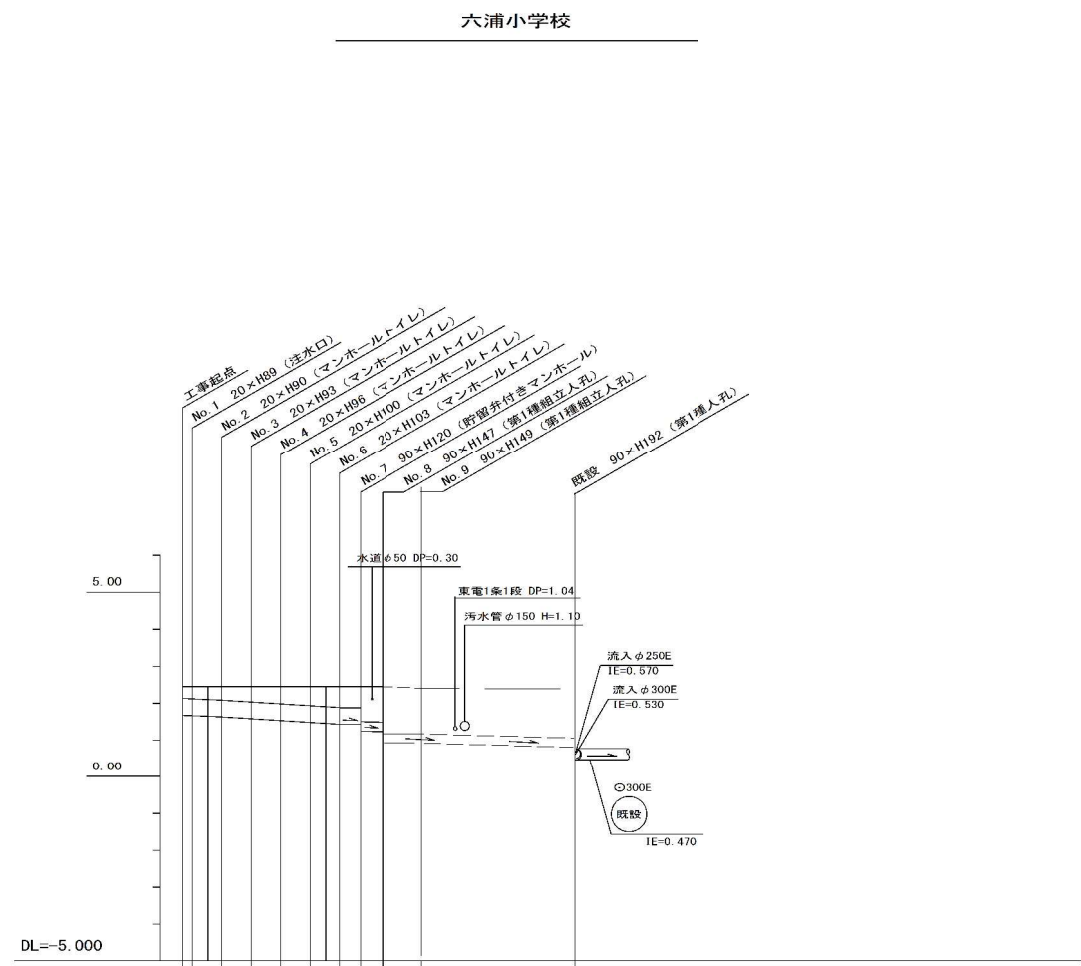
記号	名称
	新設管渠及びます
	新設管渠及び貯留弁付きマンホール
	既設管渠及び人孔
	既設宅内排水ます
	水道管
	ガス管
	電気ケーブル(東電)
	電話ケーブル(NTT)

使用水準点 (平成28年3月)	
標石番号	既設人孔鉄蓋枠
金沢区六浦3-11	
標高 (M)	17500

平面図 縮尺 1:250



縦断面 縮尺 縦 1:100 横 1:250



号線番号	①	②	③	④	⑤	⑥	⑦	⑧	⑨
管径	φ450VU				φ250VU				
勾配	17.5	25.0	LEVEL		9.0				
号線間距離	0.85	2.0	2.0	2.0	2.0	1.45	2.14	10.04	
人孔間距離	0.85	0.92	2.0	2.0	0.92	1.45	2.14	10.04	
流速	3.045	3.640		0.000		1.490			
流量	0.467	0.558		0.000		0.073			
流出量	0.001								
現在地盤高	2.511	2.517	2.487	2.472	2.462	2.467	2.450	2.440	2.405
H	0.113								
管底高	1.665	1.664	1.612	1.562	1.512	1.462	1.435	1.250	0.999
追加距離	0.00	0.85	2.15	4.45	6.45	8.45	9.23	10.35	12.10
土被	0.42	0.45	0.47	0.50	0.54	0.57	0.54	0.24	1.23
施工種別	開削工法(盛削施工)								
矢板種別	①								
基礎種別	改良土基礎								
埋戻種別	全面改良土埋戻し								
覆工種別	---								
舗装復旧種別	As舗装(Ac L=5cm RM-40 t=15cm)								
側溝種別	---								
管種別	下水道用硬質塩化ビニル管(VU)								
取付管理種別	---								
交通整理員	---								