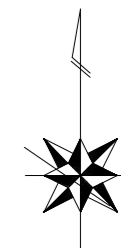


令和3年度設計図(排除方式 分流)			
図名	平面図		
工事件名	災害時下水直結式仮設トイレ用 下水道管整備工事(その325)		
施工場所	港北区日吉本町一丁目34番21号		
縮尺	1/250	図番	1/2
号線番号	0	-	9
地形図番号			
横浜市環境創造局			

平面図 S=1/250

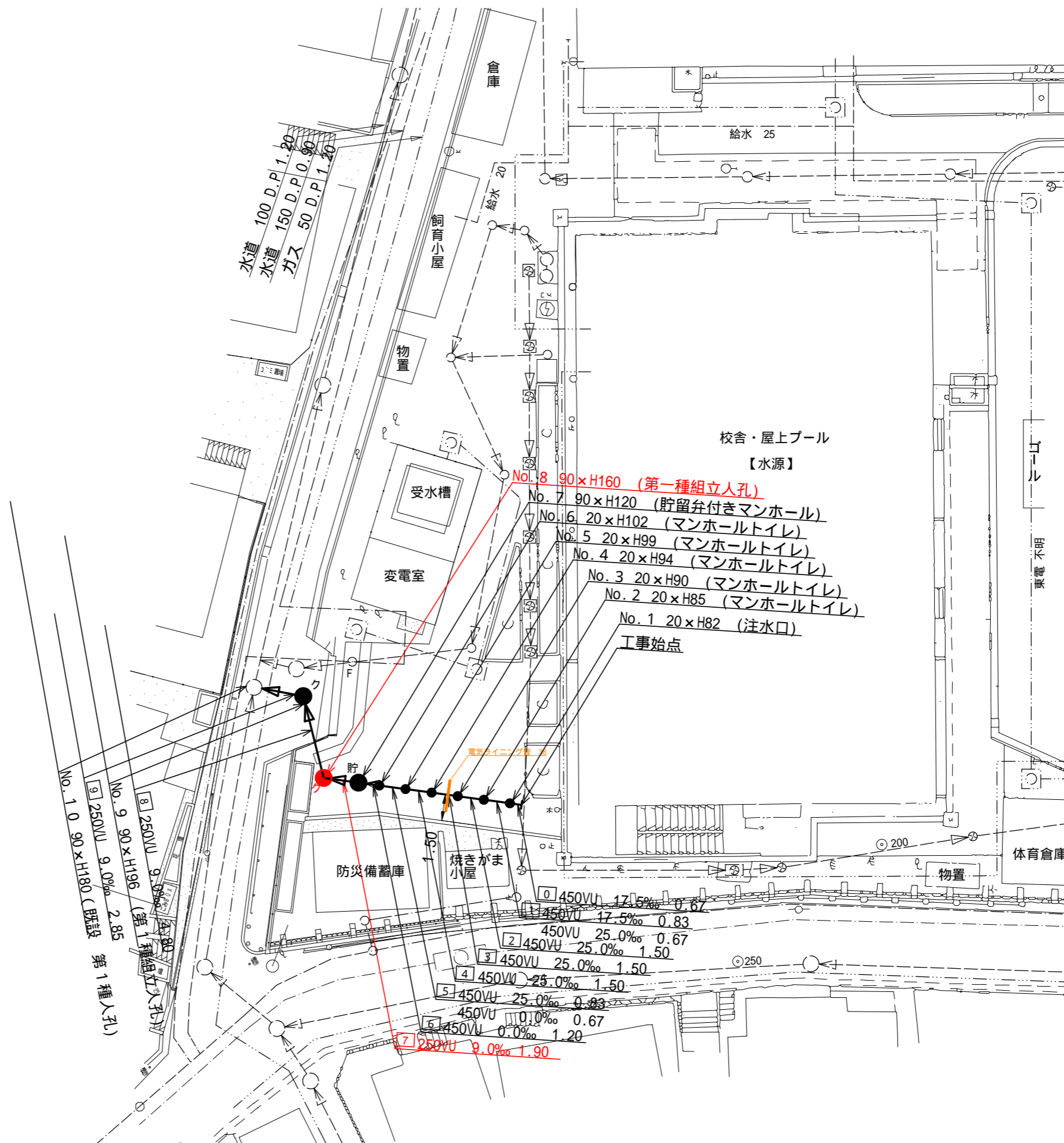
【日吉台小学校】



竣工図

(有)神原興業

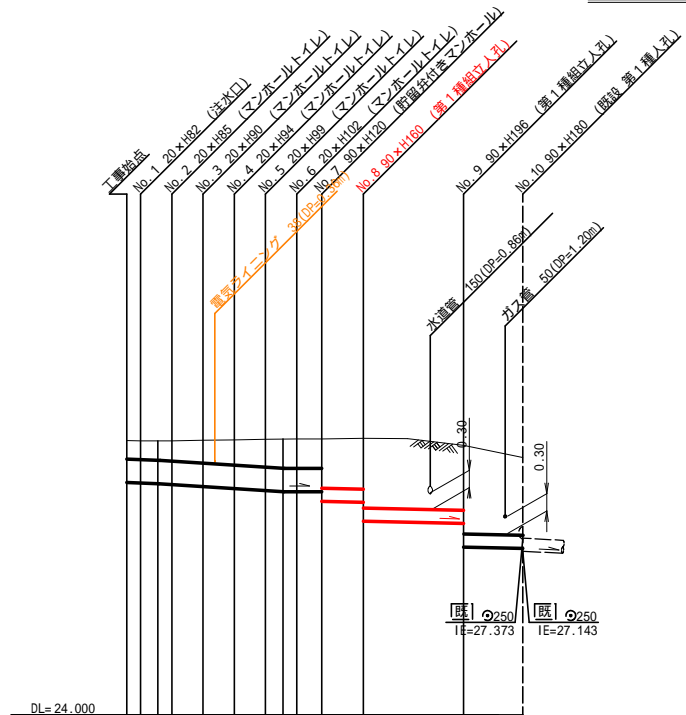
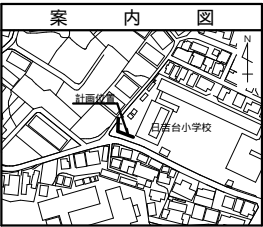
記号	凡	例
●—●	新設	新設管きよ及びます(マンホールトイレ)
●—●	新設	新設管きよ及び小型塩ビマンホール
●—●	新設	新設管きよ及び第1種組立人孔
●—●	新設	新設管きよ及び貯留弁付きマンホール
○—○	既設	既設汚水管きよ及びます・人孔
○—○	既設	既設雨水管きよ及びます・人孔
○—○	既設	既設合流管きよ及び既設人孔



令和3年度設計図(排除方式 分流)	
図名	縦断面
工事件名	災害時下水道結式仮設トイレ用 下水道管整備工事(モの325)
施工場所	港北区日吉本町一丁目34番21号
縮尺	図示 1/2
号線番号	0 - 9
地形図番号	
横浜市環境創造局	

縦断面図 縦 1/100,横 1/250

【日吉台小学校】



号線番号	0	1	2	3	4	5	6	7	8	9
管径	φ450VU					φ250VU				
勾配	25.0					9.0				
号線間距離	0.67	1.50	1.50	1.50	1.50	1.20	1.90	4.80	2.85	
人孔間距離	0.67	0.67	1.50	1.50	1.50	0.67	1.20	1.90	4.80	2.85
流速	3.083	3.685	0.000	0.000	0.000	0.000	1.494			
流量	0.490	0.586	0.000	0.000	0.000	0.000	0.073			
流出量	0.001									
現在地盤高	29.27	29.27	29.27	29.28	29.28	29.30	29.30	29.30	29.31	29.18
H	0.113					0.108				
管底高	28.464	28.452	28.437	28.420	28.382	28.344	28.306	28.285	28.285	28.669
追加距離	0.00	0.67	1.50	2.17	3.67	5.17	6.67	7.50	8.17	9.37
土被	0.35	0.38	0.39	0.44	0.48	0.54	0.56	0.56	0.56	0.94
施工種別	開削工法(昼間施工)									
矢板工種別	-									
基礎工種別	改良土基礎									
埋戻工種別	全面改良土埋戻し									
覆工種別	-									
舗装復旧種別	AS舗装(AS t=5cm RC-40 t=15cm)									
側溝種別	-									
管種別	硬質塩化ビニル管(VU)									
取付管理工種別	-									
交通整理員	1人/日									

: 軽量鋼矢板 型1 1段梁 平均長2.0m : 軽量鋼矢板 型1 1段梁 平均長2.5m

竣工図

(有)神原興業

使用水準点(R2年12月)	
標石番号	既設人孔
標高M	2 8 9 4 0