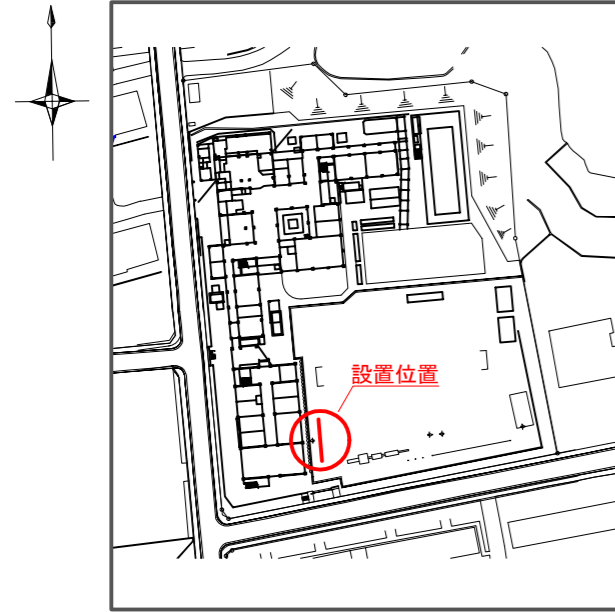
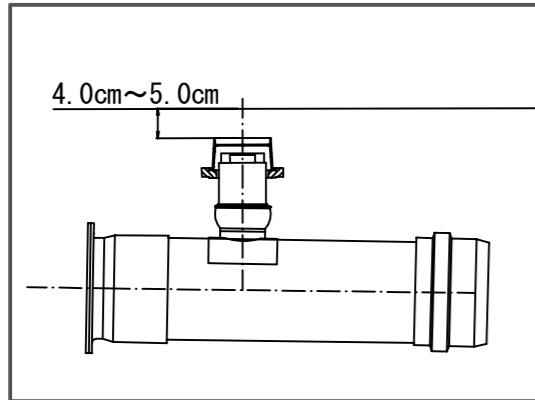


# 「竹山小学校 仮設トイレ オフセット図」

概要図



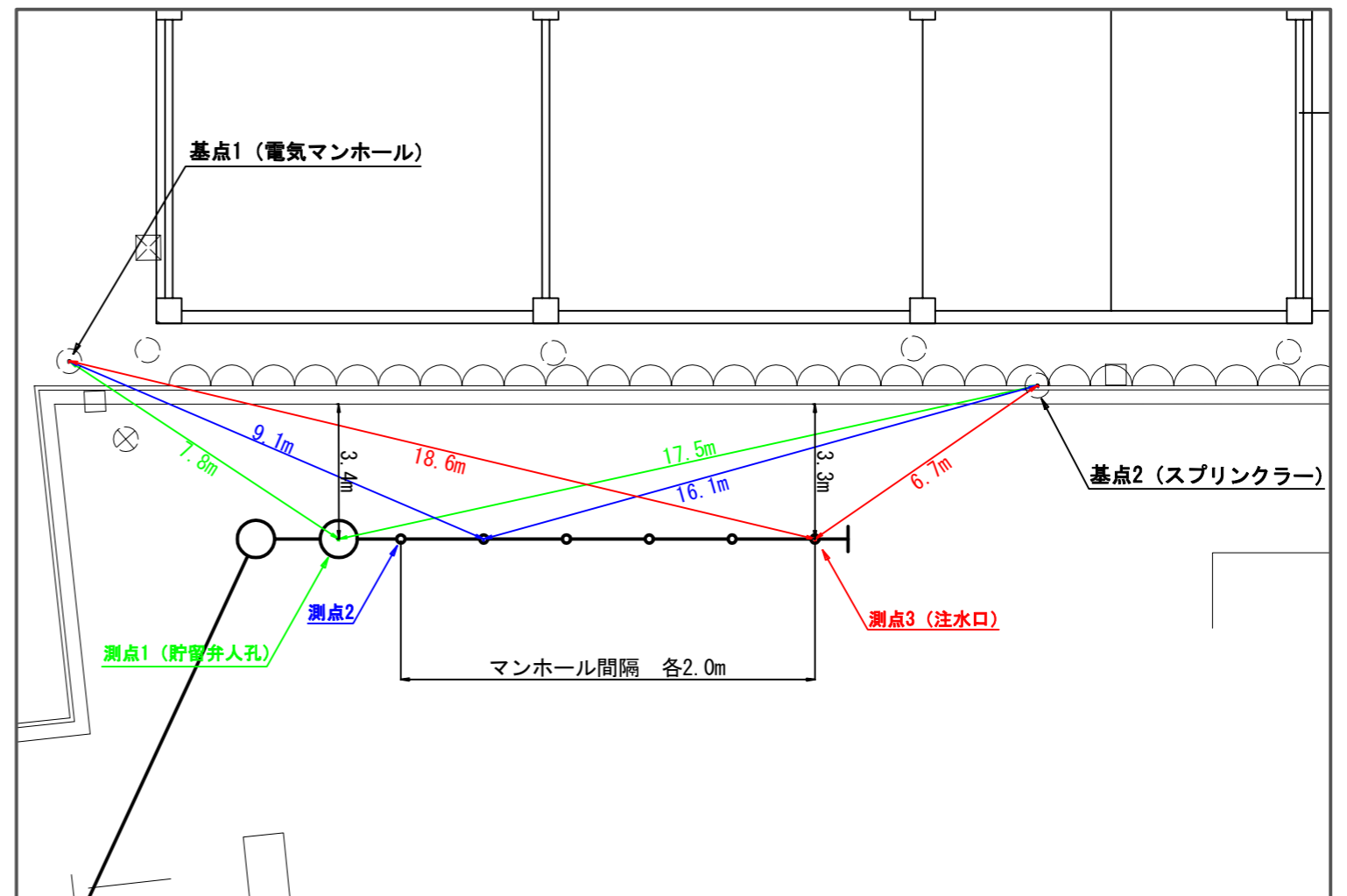
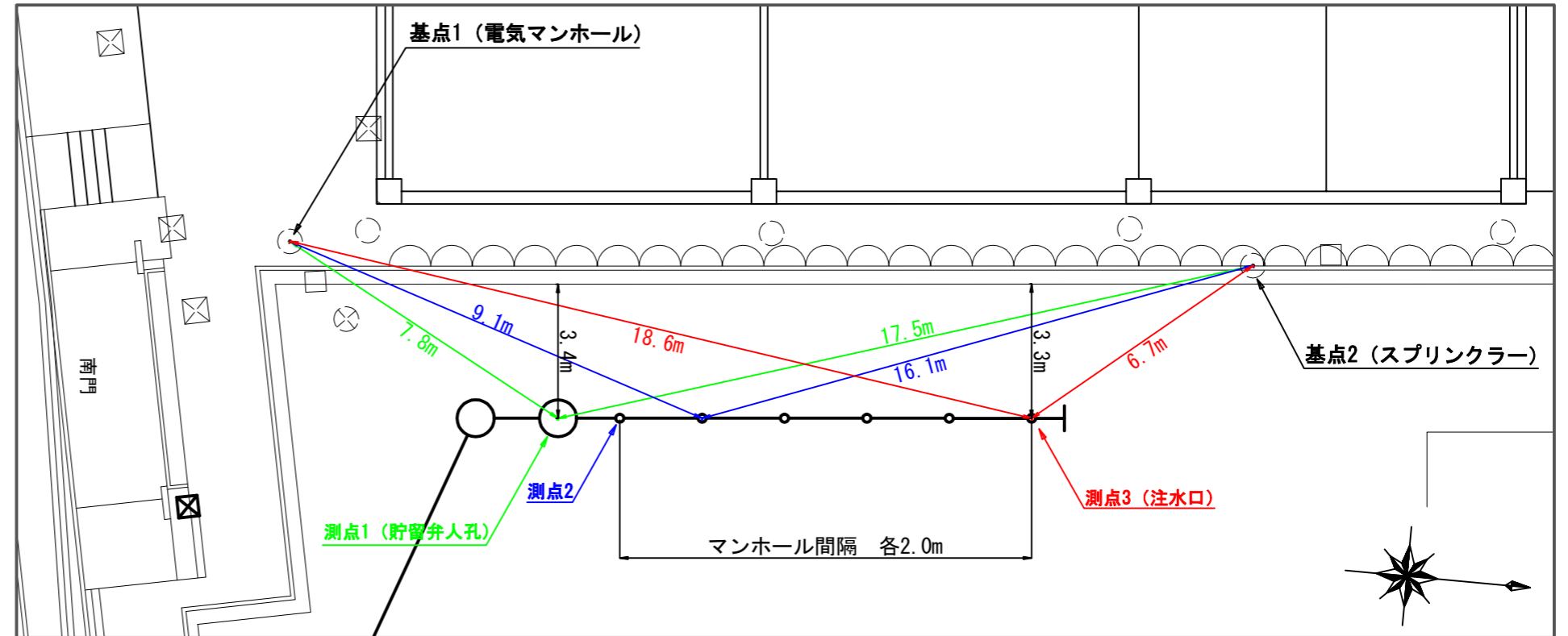

人孔天端までの深さ



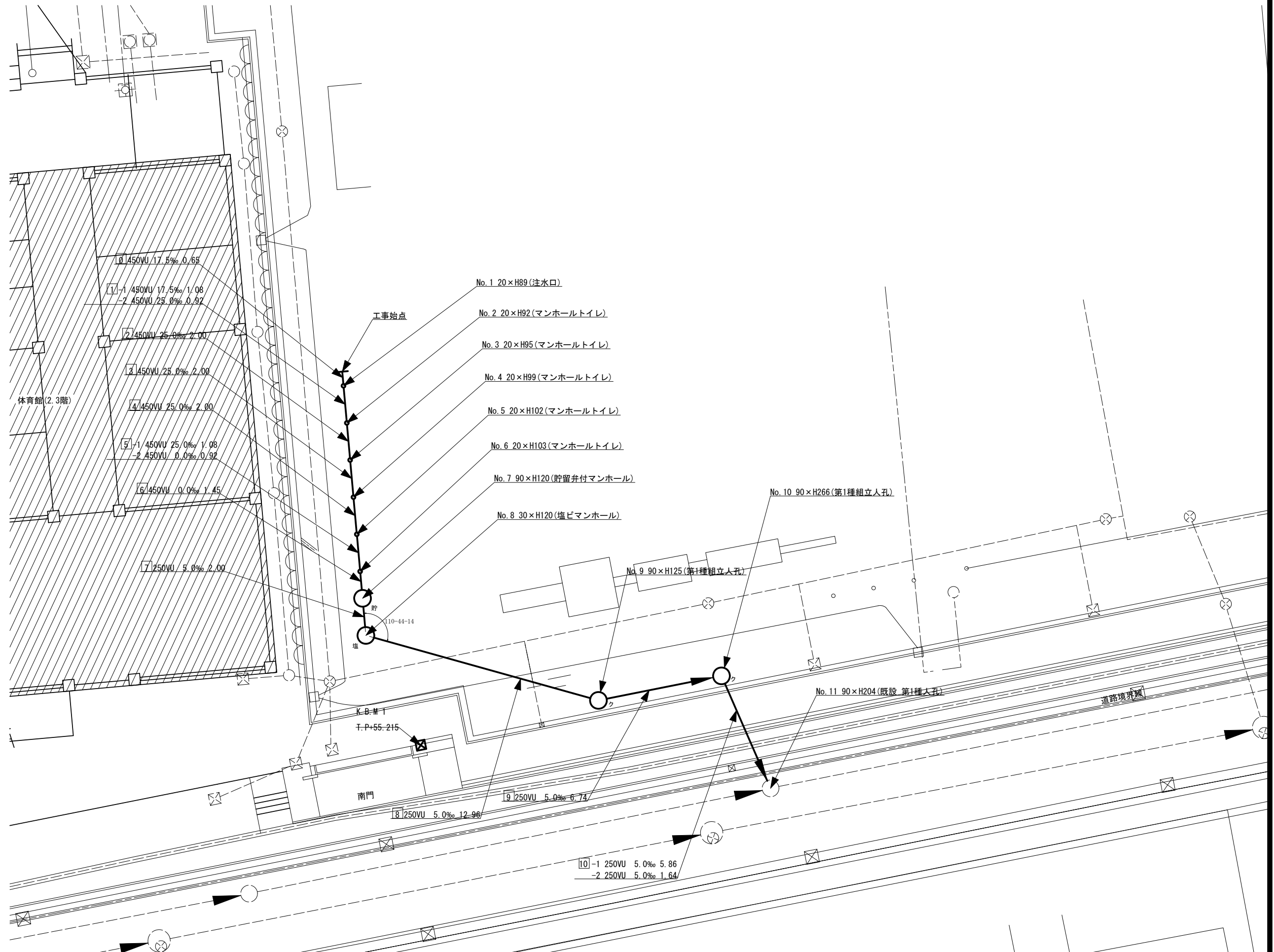
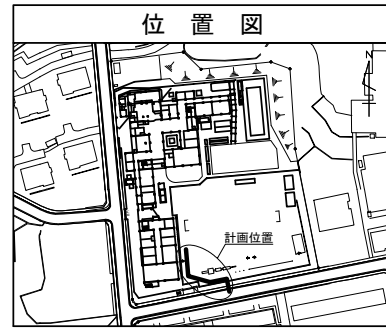
基点1



基点2

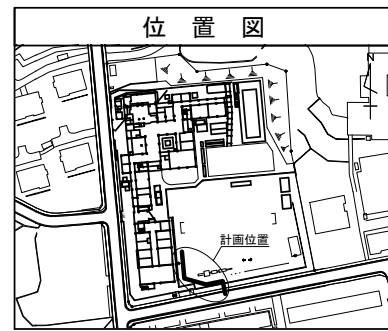
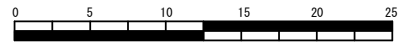


図名	平面図		
工事件名	災害時下水道結式仮設トイレ用下水道管整備工事(その387)		
施工場所	緑区竹山三丁目1番地16		
縮尺	S=1/200	図番	1 / 2
号線番号	0	1	2
	3	4	5
	6	7	8
	9	10	
地形図番号			
審査	課長	係長	検算
	横浜市環境創造局		



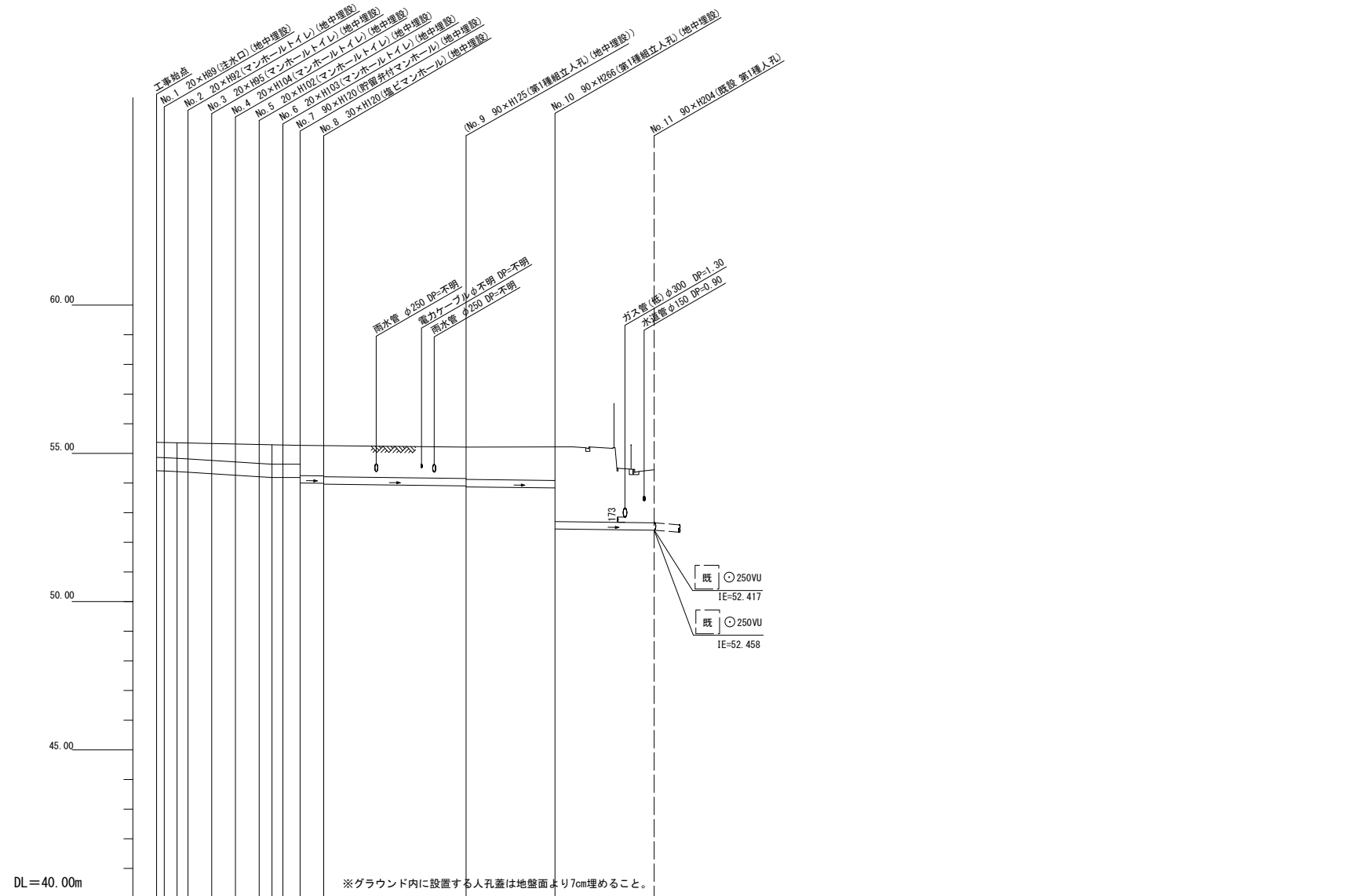
凡例	
	新設管きよ及びます(マンホールトイレ)
	新設管きよ及び塩ビマンホール
	新設管きよ及び第1種組立人孔
	新設管きよ及び貯留弁付きマンホール
	既設汚水管きよ及びます・人孔
	既設雨水管きよ及びます・人孔
	既設分流汚水管きよ・人孔
	既設分流雨水管きよ・人孔
	K.B.M.1
	電気ケーブル
	ガス管
	スプリンクラー管
	水道管

図名	縦断図		
工事件名	災害時下水道結式仮設トイレ用下水道管整備工事(その387)		
施工場所	緑区竹山三丁目1番地16		
縮尺	図示	図番	2/2
号線番号	0	1	2
	3	4	5
	6	7	8
	9	10	
地形図番号			
審査	課長	係長	検算
	横浜市環境創造局		



# 縦断図 縦1/100、横1/250

【竹山小学校】



号線番号	0	1	2	3	4	5	6	7	8	9	10	
管径	○450 VU							○250VU				
勾配	17.5	25.0	0.0	5.0								
号線間距離	2.00	2.00	2.00	2.00	1.45	1.95	12.91	6.72	3.97	1.51	1.64	
人孔間距離	1.08	2.00	2.00	0.92	1.45	1.95	12.91	6.72	3.97	1.51	1.64	
流速	3.083	3.685	0.000	1.114								
流下量	0.490	0.586	0.000	0.0547								
流出量	0.001											
現在地盤高	55.37	55.36	55.35	55.33	55.37	55.30	55.29	55.28	55.27	55.26	55.21	
H	0.113							0.108				
管底高	54.415	54.404	54.387	54.362	54.312	54.212	54.185	54.185	54.000	53.990	53.990	
追加距離	0.00	0.65	1.73	2.65	4.65	6.65	8.65	9.73	10.69	12.10	14.05	
土被	0.50	0.52	0.55	0.55	0.65	0.65	0.65	0.65	0.65	1.01	1.01	
施工種別	開削工法											
矢板工種別	①											
基礎工種別	改良土基礎											
埋戻工種別	改良土埋戻し											
覆工種別	砕石スクリーニング											
舗装復旧種別	④ As t=4cm RC-40 t=10cm											
側溝種別	⑤ As t=5cm RM-40 t=15cm RC-40 t=20cm											
管種別	硬質塩化ビニル管											
取付管理員種別	1人・2人/日											

※ DP =不明は0.6に表示

使用水準点 (令和3年0月)	
標石番号	K.B.M 1
緑区竹山三丁目1番地16	
標高(M)	5.5.215