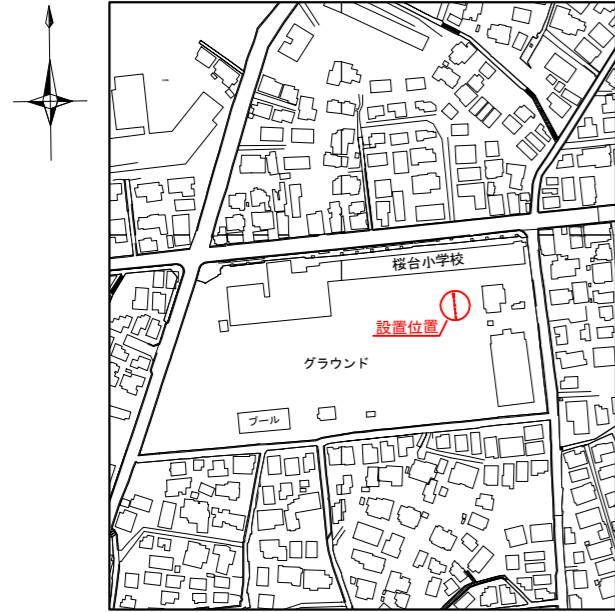
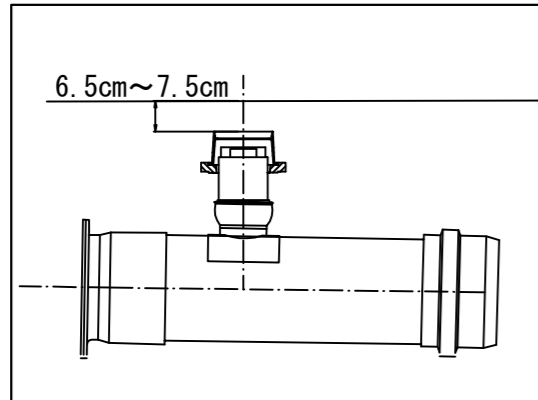


「桜台小学校 仮設トイレ オフセット図」

概要図



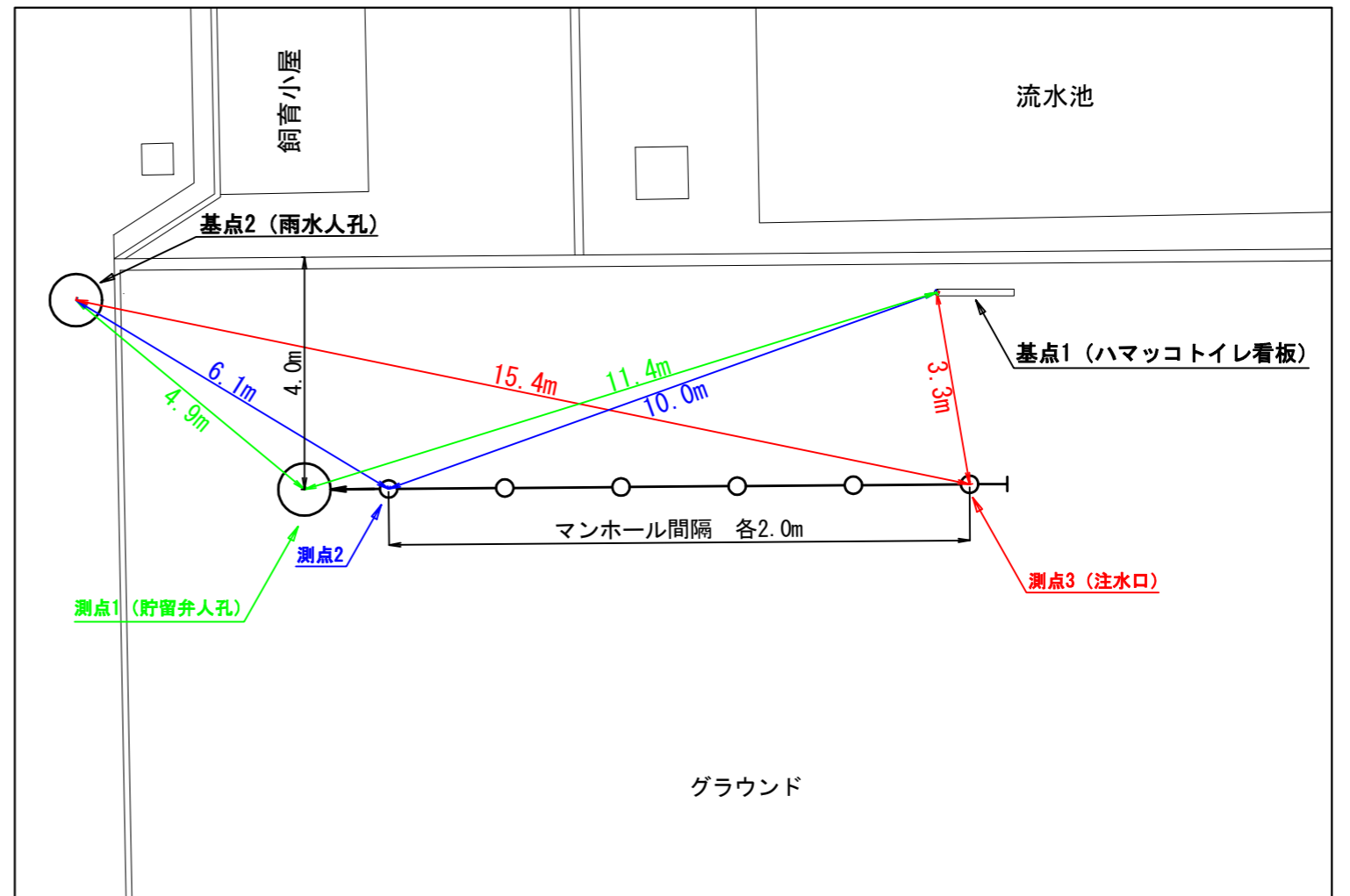
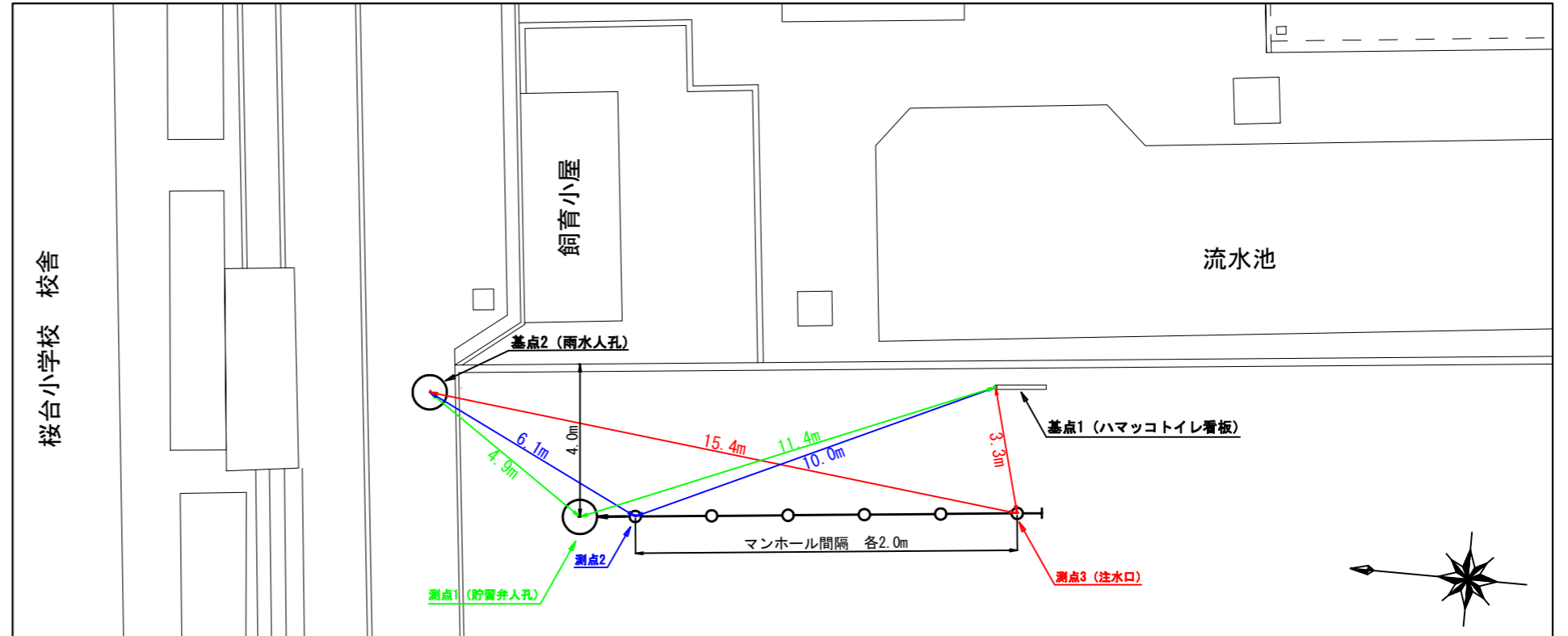
人孔天端までの深さ



基点1



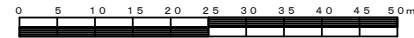
基点2



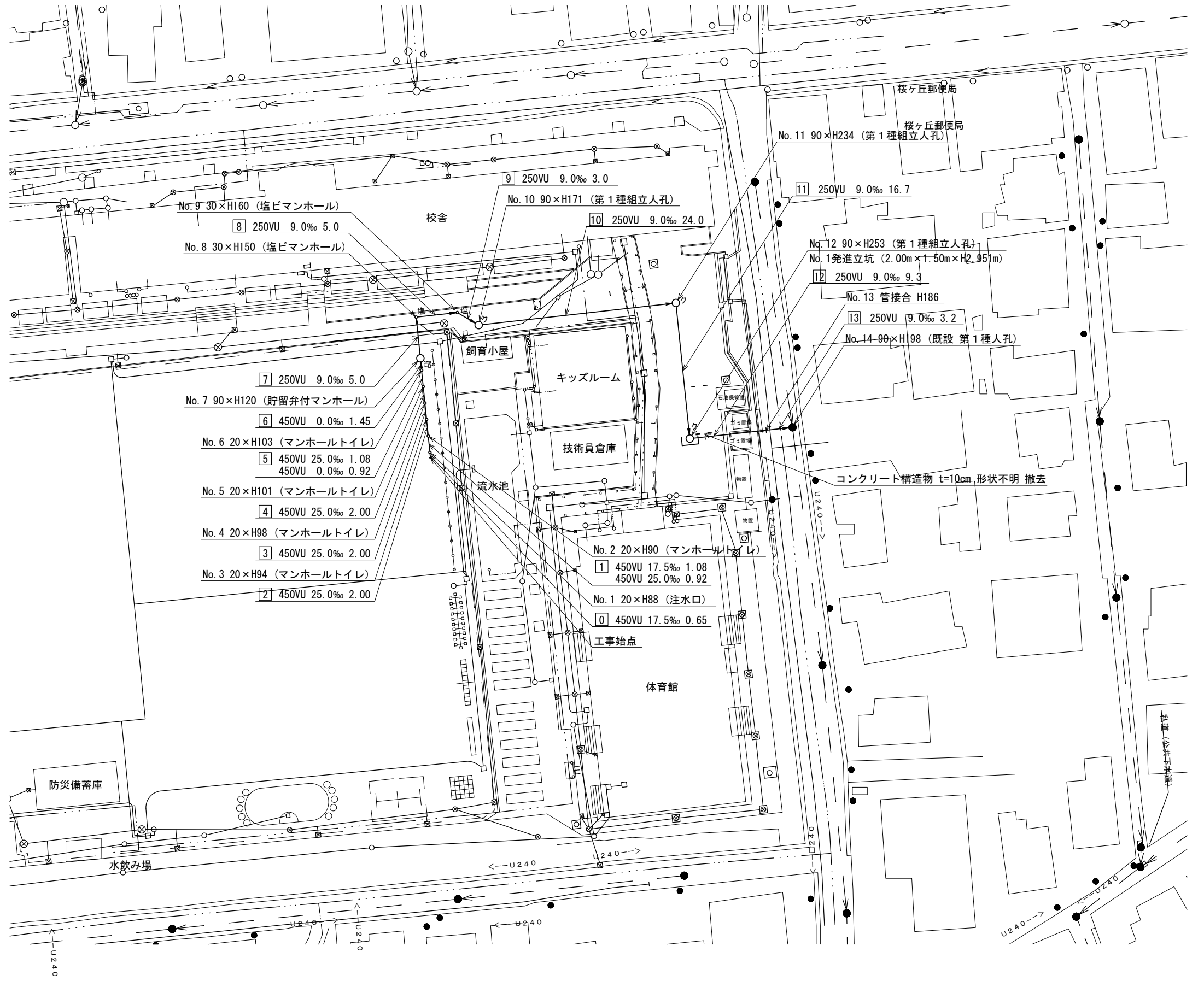
平成30年度設計図（排除方式 分流）	
図名	平面図
工事件名	災害時下水直結式仮設トイレ用 下水道管整備工事(その149)
施工場所	保土ヶ谷区桜ヶ丘一丁目13番1号
縮尺	1/500 図番 1/2
号線番号	0 1 2 3 4 5 6 7 8 9 10 11 12 13
地形図番号	97-42
横浜市環境創造局	

平面図 S=1/500

【桜台小学校】



竣工図



凡	例
	新設管きよ及びます(マンホールトイレ)
	新設管きよ及び塩ビマンホール
	新設管きよ及び第1種組立人孔
	新設管きよ及び貯留弁付マンホール
	既設污水管きよ及びます・人孔
	既設雨水管きよ及びます・人孔
	既設分流污水管きよ・人孔
	既設合流管きよ・人孔
	既設水道管
	既設ガス管
	既設電気ケーブル
	既設NTTケーブル
	既設スプリンクラー設備

平成30年度設計図（排除方式 分流）	
図名	縦断図
工事件名	災害時下水道直結式仮設トイレ用 下水道管整備工事(その149)
施工場所	保土ヶ谷区桜ヶ丘一丁目13番1号
縮尺	図示 図番 2/2
号線番号	0 1 2 3 4 5 6 7 8 9 10 11 12 13
地形図番号	97-42
横浜市環境創造局	

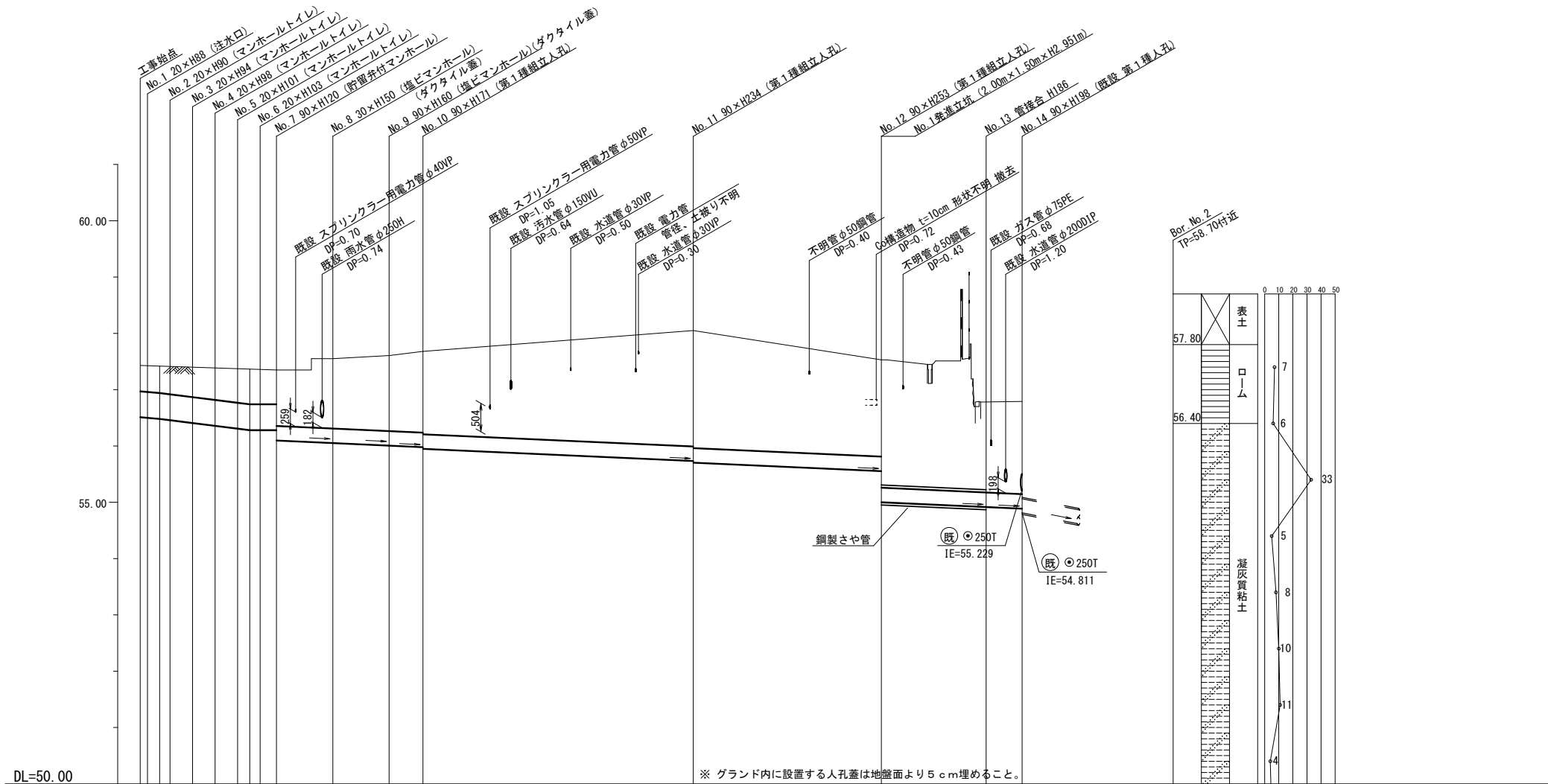
縦断図

縦1/100 横1/500

【桜台小学校】



竣工図



号線番号	0	1	2	3	4	5	6	7	8	9	10	11	12	13	
管径	φ450VU						φ250VU								
勾配	17.5						25.0								
号線間距離	2.00	2.00	2.00	2.00	2.00	2.00	5.0	5.0	3.0	24.0	16.7	9.3	3.2		
人孔間距離	0.65	0.92	2.00	2.00	1.08	1.45	5.0	5.0	3.0	24.0	16.7	9.3	3.2		
流速	3.088						3.685								
流量	0.490						0.586								
流出量	0.001														
現在地盤高	57.43	57.42	57.41	57.40	57.39	57.37	57.55	57.61	57.66	58.05	57.53	56.78	56.79		
H	0.113														
管底高	56.515	56.485	56.462	56.412	56.362	56.312	56.055	56.010	55.953	55.737	55.707	55.557	55.004	54.920	54.891
追加距離	0.00	0.65	2.65	4.65	6.65	8.65	17.10	22.10	25.10	49.10	65.80	75.10	78.30		
土被	0.46	0.47	0.48	0.53	0.57	0.60	1.23	1.34	1.42	2.05	1.71	1.60	1.64		
施工種別	開削工法（昼間施工）														
矢板種別	—														
基礎種別	改良土基礎														
埋戻種別	全面改良土埋戻し														
覆工種別	—														
舗装復旧種別	砕石スクリーニングス舗装工（t=4cm）														
側溝種別	—														
管種別	—														
取付管理員	—														
交通整理員	1人/日														

