

令和 4 年度設計図 (排除方式 分流式)			
図名	平面図		
工事件名	災害時下水道給水施設トイレ用下水道管設置工事(その408)		
施工場所	栄区庄戸一丁目15番1号		
縮尺	S=1/250	図番	1/3
号線番号	①	②	③
地形図番号			
課長	係長	検査	設計
横浜市環境創造局			

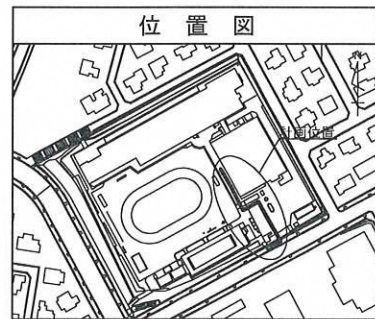
平面図 S=1/250

【庄戸小学校】

竣工図

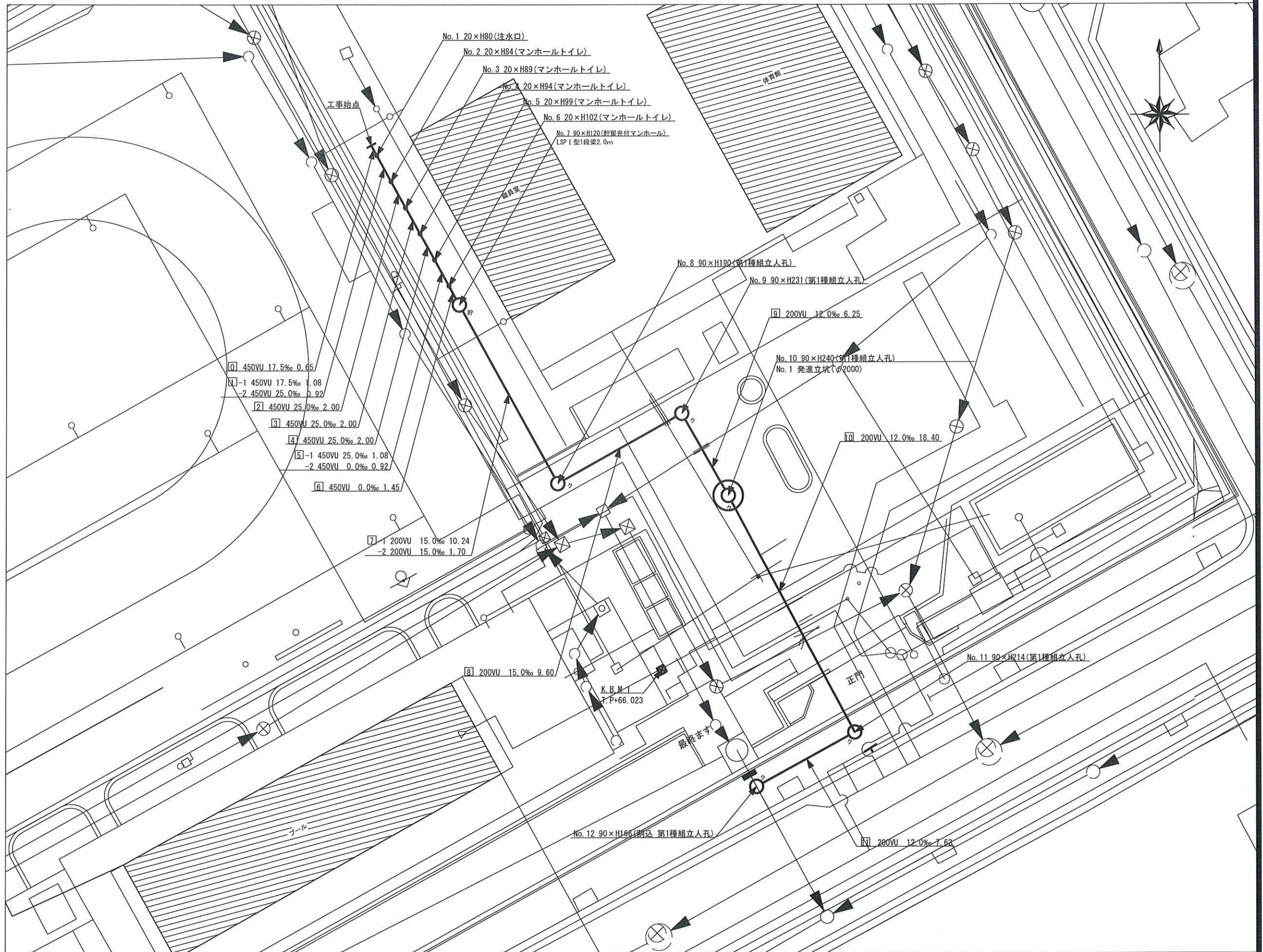


株式会社 カネミツ建設



2 回目変更図

凡例	
	新設管きよびます(マンホールトイレ)
	新設管きよび塩ビマンホール
	新設管きよび第1種組立人孔
	新設管きよび貯留弁付きマンホール
	既設汚水管きよびます・人孔
	既設雨水管きよびます・人孔
	既設分流汚水管きよ・人孔
	既設分流雨水管きよ・人孔
	K.B.M
	電気ケーブル
	ガス管
	スプリンクラー管
	水道管

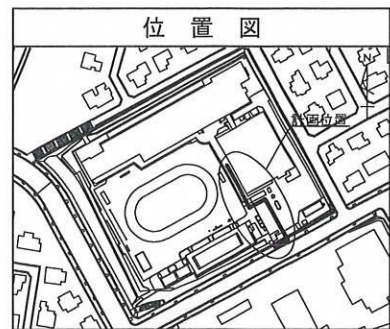


図名	縦断図		
工事件名	災害時下水道結核仮設トイレ用下水道管整備工事(その408)		
施工場所	栄区庄戸一丁目15番1号		
縮尺	図示	図番	2 / 3
号線番号	1	2	3
地形図番号			
審査	課長	係長	設計
横浜市環境創造局			

竣工図

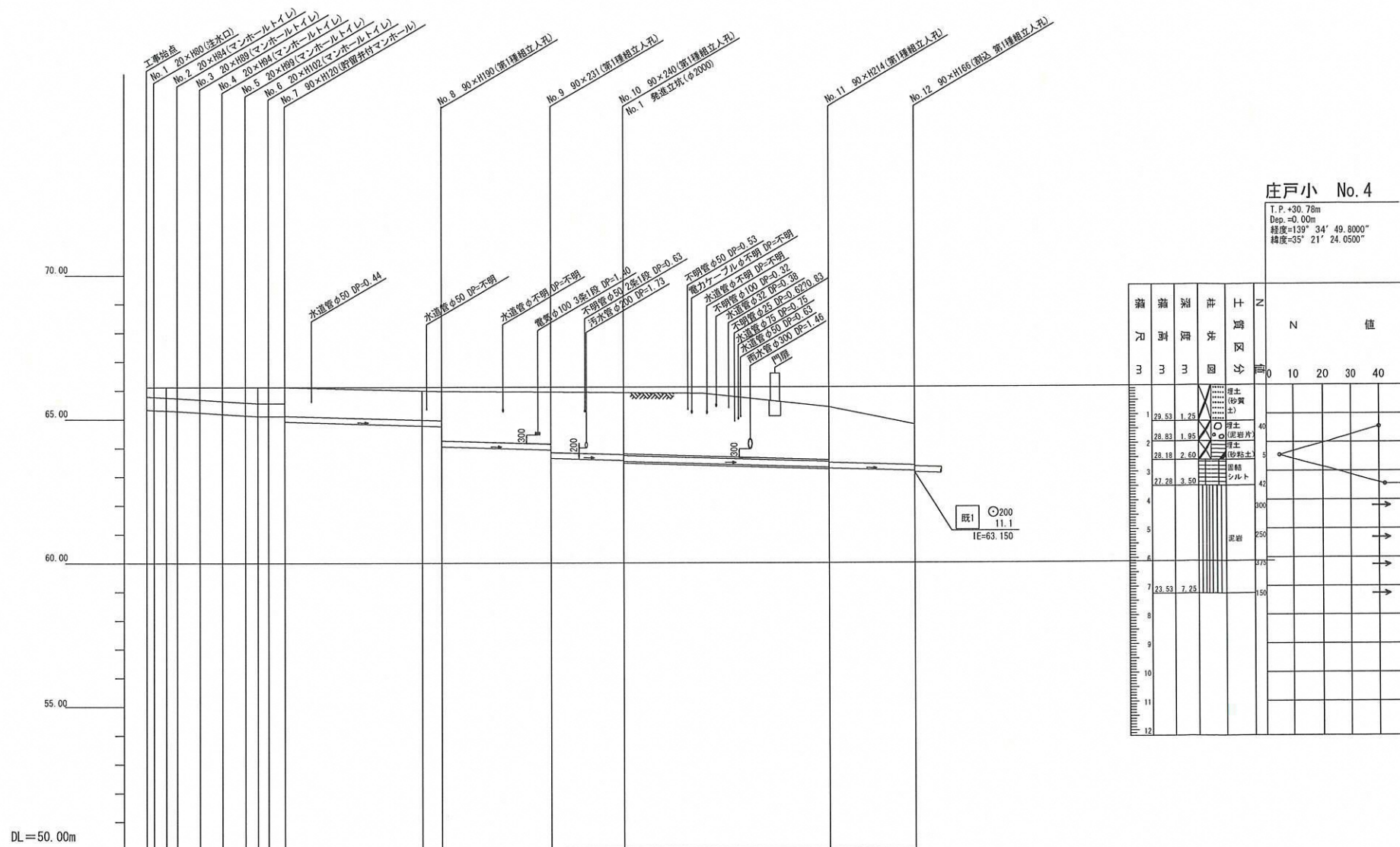


株式会社 カネミツ建設



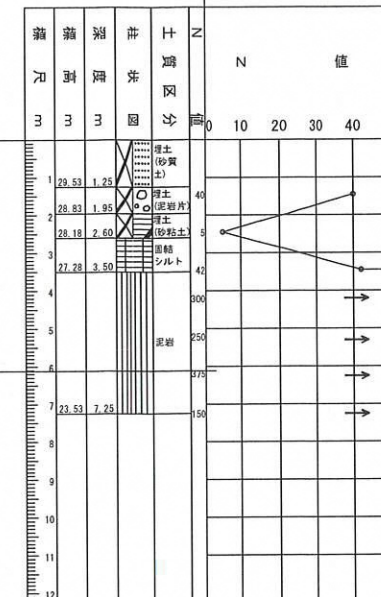
縦断図 縦1/100、横1/250

【庄戸小学校】



庄戸小 No. 4

T.P. +30.78m
Dep. =0.00m
経度=139° 34' 49.8000"
緯度=35° 21' 24.0500"



号線番号	1	2	3	4	5	6	7	8	9	10	11	
管径	φ450 WU						φ200 WU					
勾配	17.5	25.0	0.0				15.0				12.0	
号線間距離	2.00	2.00	2.00	2.00	1.45		10.24	1.70	9.60	6.25	18.40	7.62
人孔間距離	0.45	2.00	2.00	2.00	1.45		10.24	1.70	9.60	6.25	18.40	7.62
流速	3.083	3.685	0.000				1.662				1.487	
流下量	0.490	0.586	0.000				0.052				0.0467	
流出量	0.001											
現在地盤高	66.12	66.12	66.12	66.12	66.12	66.12	65.97	65.97	65.95	65.97	65.42	64.81
H	0.113											
管底高	65.335	65.305	65.291	65.233	65.175	65.136	64.765	64.740	64.059	63.935	63.640	63.554
追加距離	0.00	1.73	2.05	4.65	6.65	8.65	22.34	24.04	33.64	39.89	58.29	65.91
土被	0.34	0.36	0.38	0.41	0.43	0.51	1.01	1.60	1.82	2.10	2.16	1.90
施工種別	開削工法											
矢板工種別	①											
基礎工種別	改良土基礎											
埋戻工種別	改良土埋戻し											
覆工種別	As舗装 (As t=5cm, RC-40 t=15cm)											
舗装復旧種別	⑤											
倒溝種別	硬質塩化ビニル管											
管種別	硬質塩化ビニル管・鋼製さや管(φ320)											
取付管理員種別	交通誘導員											
交通誘導員	3人/日											

※ DP =不明は0.6に表示

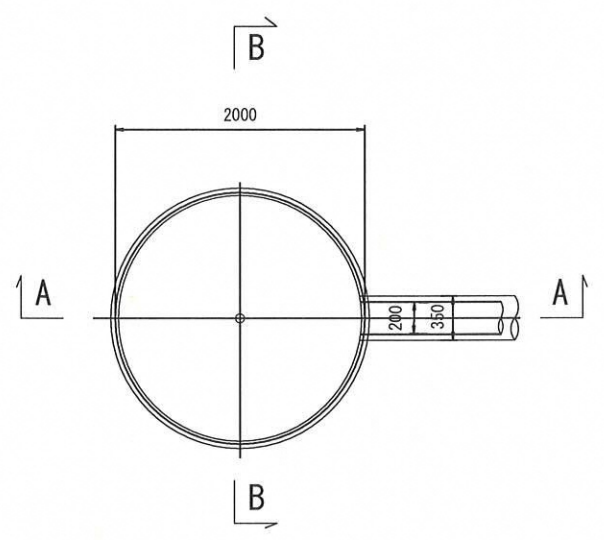
- ①: 軽量鋼矢板 1型1段 2.0m
- ②: 軽量鋼矢板 1型1段 2.5m
- ③: 軽量鋼矢板 1型1段 3.0m
- ④: 鉄道立坑部 (ライナープレート φ2000)
- ⑤: As舗装 (As t=5cm, RC-40 t=15cm)
- ⑥: IR舗装 (IR t=6cm, 敷砂 t=3cm, 基礎コンクリート t=10cm, RC-40 t=10cm)
- ⑦: 平板舗装 (平板 t=6cm, 敷砂 t=3cm, 基礎コンクリート t=10cm, RC-40 t=10cm)



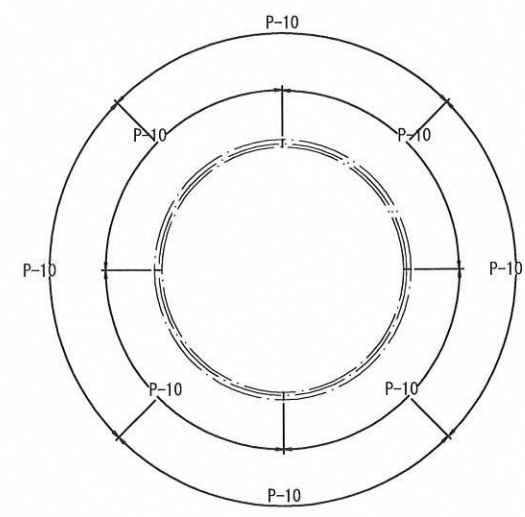
令和4年度設計図(排除方式 分流式)				
図名	発進立坑仮設図			
工事件名	災害時下水道結核仮設トイレ用下水道管整備工事(その408)			
施工場所	栄区庄戸一丁目15番1号			
縮尺	図示	図番	3/3	
号線番号				
地形図番号				
審査	課長	係長	換算	設計
横浜市環境創造局				

発進立坑仮設図 S=Free

平面図



セクション構成図

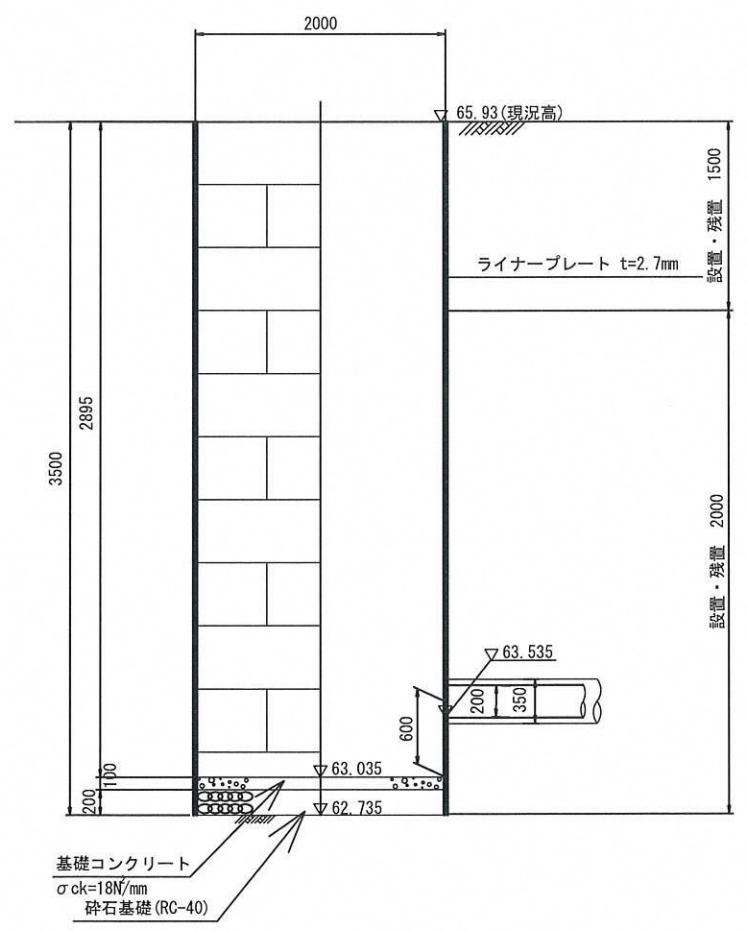


竣工図



株式会社 カネミツ建設

A-A断面図



B-B断面図

