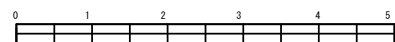


平成30年度設計図（排除方式 分流）			
図名	平面図（上瀬谷小学校）		
工事件名	災害時下水道給排水設備トイレ用下水道管整備工事（その183）		
施工場所	瀬谷区瀬谷町7140番地		
縮尺	1:250	図番	1/2
路線番号	0 1 2 3 4 5 6 7 8 9 10		
地形図番号	56-48		
横浜市環境創造局			

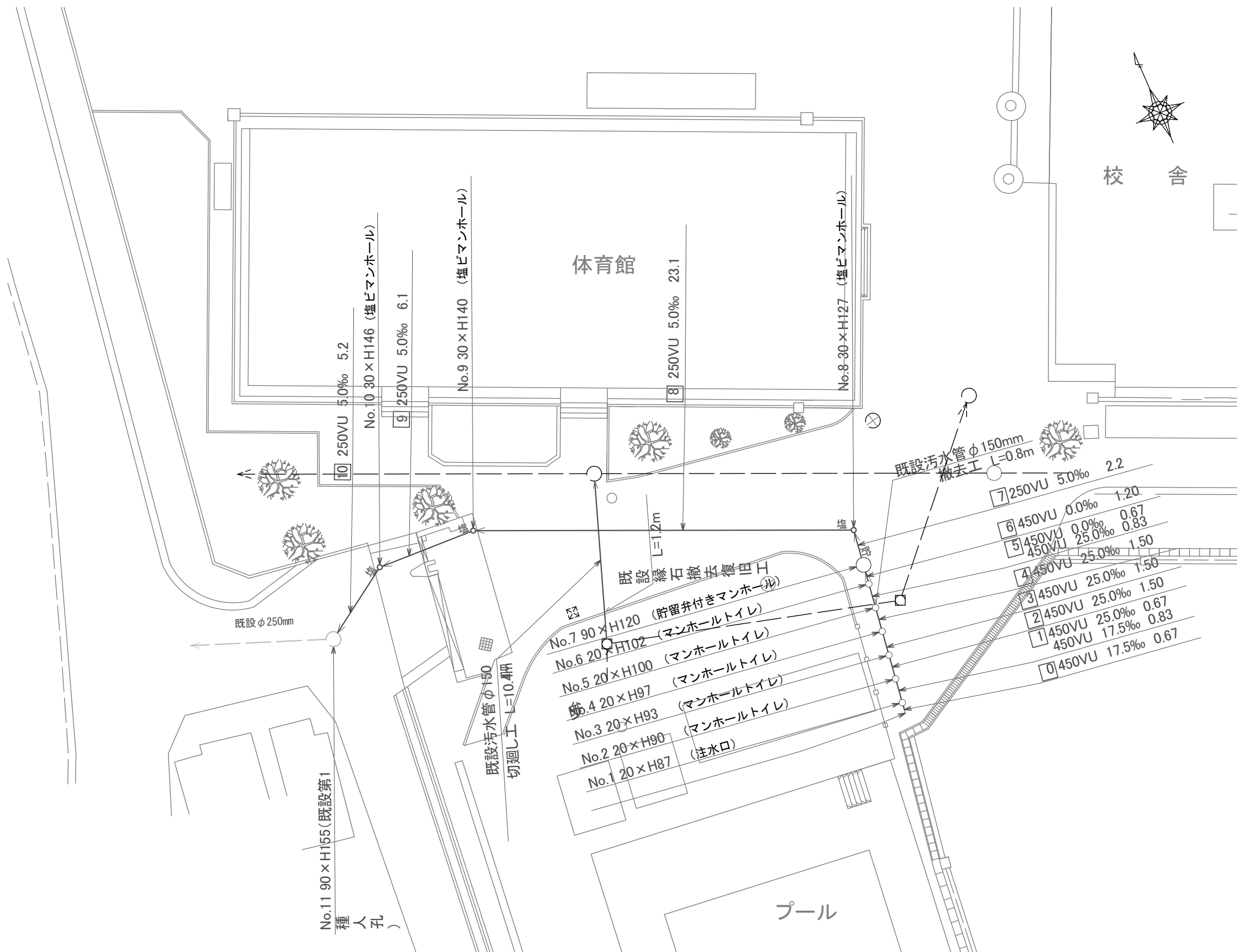
# 平面図

縮尺 1:250

## 【上瀬谷小学校】



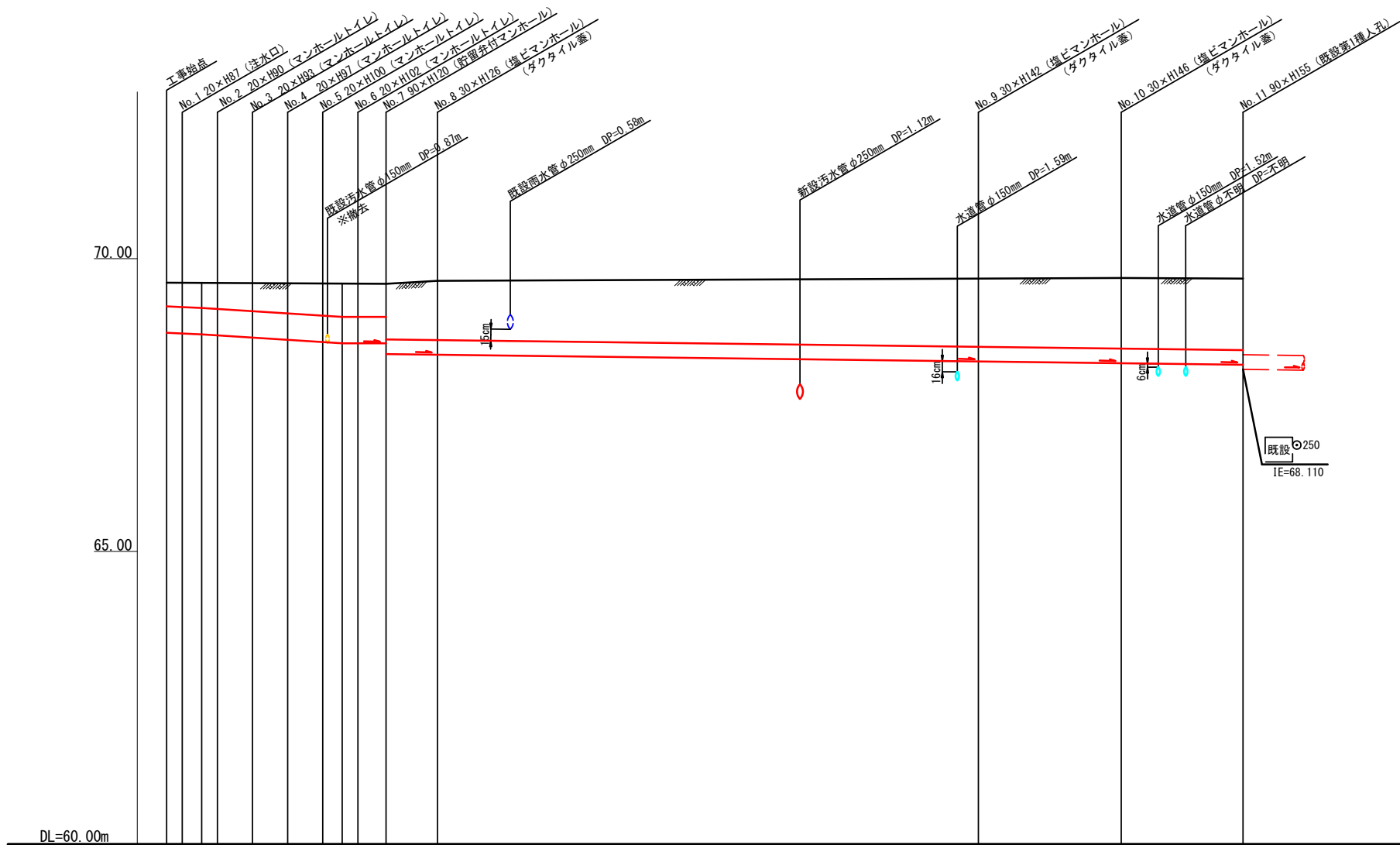
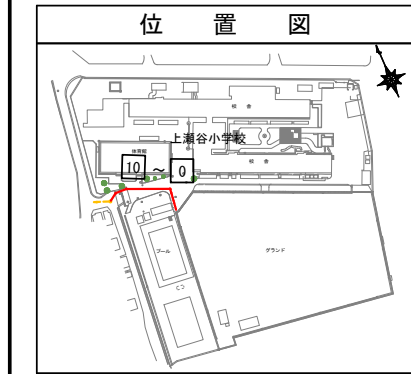
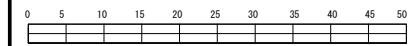
凡例	
	新設管渠及びます（マンホールトイレ）
	新設管渠及び貯留弁付マンホール
	新設管渠及び塩ビマンホール
	既設污水管渠及び既設第1種人孔



平成30年度設計図(排除方式 分流)			
図名	縦断面図(上瀬谷小学校)		
工事件名	災害時下水道結式仮設トイレ用下水道管整備工事(その183)		
施工場所	瀬谷区瀬谷町7140番地		
縮尺	縦1:100、横1:250	図番	2/2
号線番号	0 1 2 3 4 5 6 7 8 9 10		
地形図番号	56-48		
横浜市環境創造局			

縦断面図 縮尺 縦 1:100 横 1:250

【上瀬谷小学校】



号線番号	0	1	2	3	4	5	6	7	8	9	10		
管径	φ450VU							φ250VU					
勾配	17.5	25.0			0.0		5.0						
号線間距離	0.67	1.50	1.50	1.50	1.50	1.50	1.20	2.2	23.1	6.1	5.2		
人孔間距離	0.67	1.50	1.50	1.50	1.50	1.20	2.2	23.1	6.1	5.2			
流速	3.083	3.685			0.000		1.114						
流出量	0.490	0.586			0.000		0.055						
現在地盤高	69.59	69.59	69.59	69.59	69.58	69.58	69.57	69.57	69.66	69.67	69.66		
H	0.00	0.113							0.108				
管底高	68.734	68.722	68.707	68.690	68.682	68.614	68.576	68.555	68.555	68.244	68.214	68.188	
追加距離	0.41	0.42	0.44	0.47	0.51	0.54	0.56	0.56	1.16	1.20	1.21		
土被	0.40	0.41	0.42	0.44	0.47	0.51	0.54	0.56	1.16	1.20	1.21		
施工種別	開削工法(昼間施工)												
矢板工種別	—												
基礎工種別	改良土基礎												
埋戻工種別	全面改良土埋戻												
覆工種別	—												
舗装復旧種別	Co舗装 (Co t=15cm, RC-40 t=15cm)			As舗装 (As t=5cm, RM-40 t=35cm)					Co舗装 (Co t=15cm, RC-40 t=15cm)			As舗装 (As t=5cm, RM-40 t=35cm)	
側溝種別	—												
管種別	硬質塩化ビニル管 (VU)												
取付管理員種別	—												
交通整理員	1人/日												



①軽量鋼矢板 I 型 1 段梁平均長L=2.0m (全面)