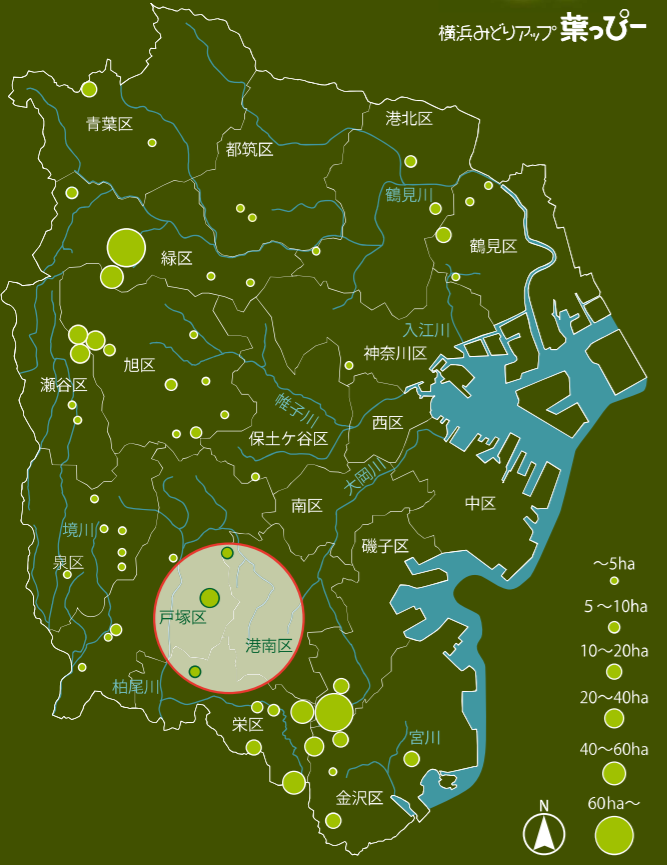


飯島市民の森 下永谷市民の森 舞岡ふるさとの森



横浜みどりアップ 葉っぱー



市民の森、ふれあいの樹林の場所・面積



森・生き物情報

横浜の森はどんな森？

横浜には様々なタイプの森があります。神社などで見られるシイやカシといった常緑広葉樹林は、横浜の原生的な森の姿に近いといわれています。「雑木林」として知られているクヌギやコナラの林、スギやヒノキなどの針葉樹林、竹林などは人が暮らすのに必要な森として手を入れ、育ててきた森です。また森の周りには水田や草地などいろいろな環境が一体になり、豊かな里山を形成していました。横浜市では、これらの森を土地所有者の方のご協力のもと「市民の森」「ふれあいの樹林」として保全し公開しています。

この森はどんな森？

この地域は土壌の侵食によってできた「谷戸」とよばれる小さな谷が入り組んだ複雑な地形をしています。今は住宅地になっている平地も造成される前は尾根と谷が連続していました。谷戸は雑木林や土手の草地、水路、水田や畑が狭い範囲にセットになっているので生き物が豊かな場所であり、その価値が見直されています。

※これらの写真は、樹林地で見られる動植物の一例です。時期や状況によって見られないこともあります。



広域マップ・周辺情報

小川アメニティ

川の源流に近い場所で自然の景観が残っているところを水があふれない対策を行い、まわりの環境と調和させて、人々が親しめるように整備した水路です。

せせらぎ緑道

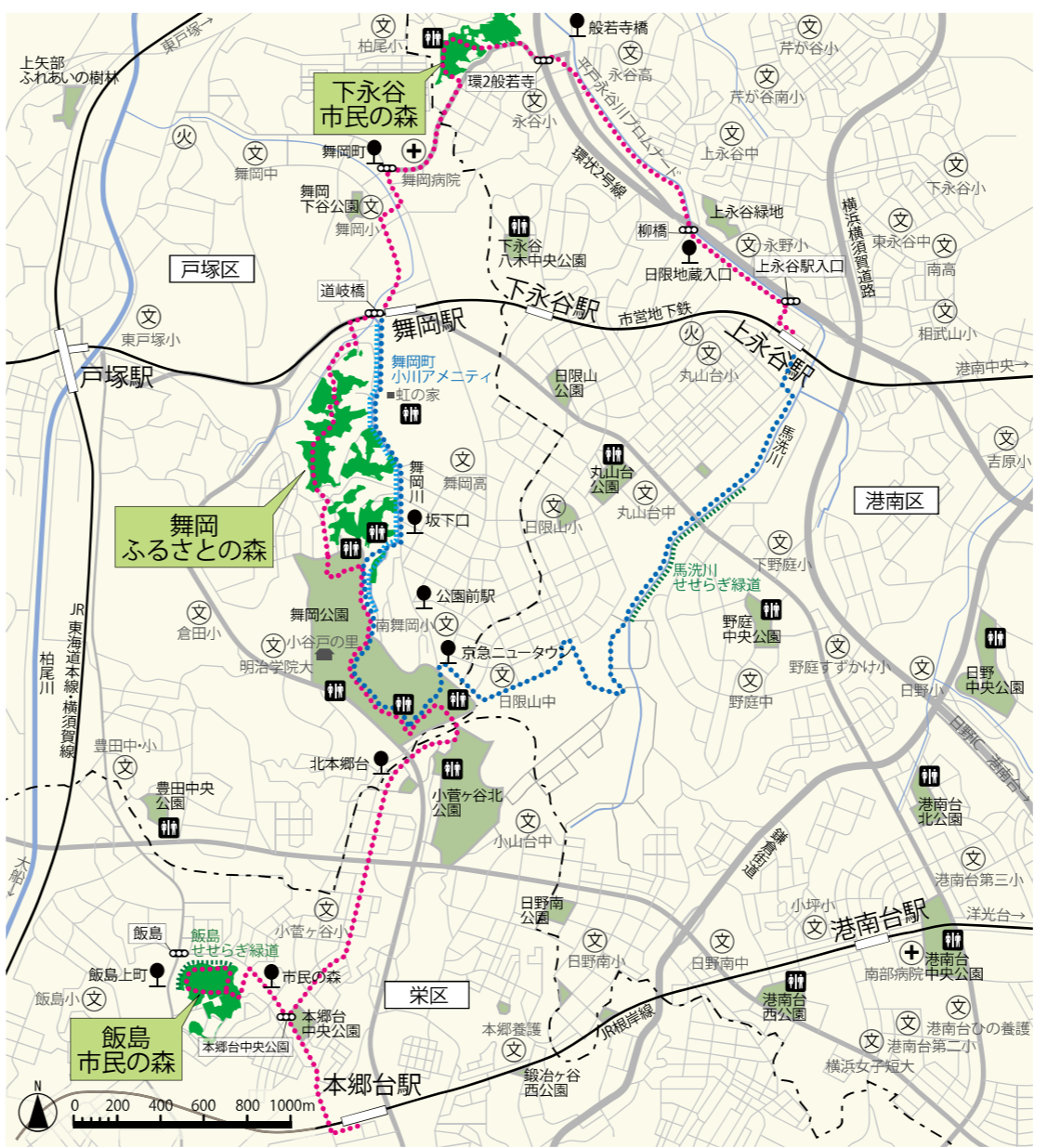
町の中の比較的幅の広い水路で水害の心配のない場所に、せせらぎを復活させ、緑道を整備したものです。

おすすめ散歩ルート

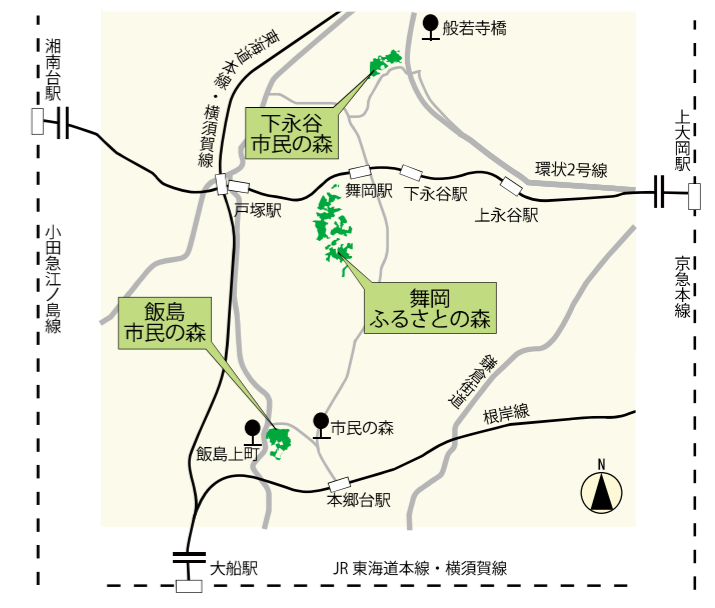
- 市民の森・ふれあいの樹林を一度に徒歩で回れるおすすめルート
- 舞岡ふるさとの森から馬洗川せせらぎ緑道を回れるおすすめルート

- ⊗ 学校
- ⚡ 消防署・出張所
- ⊕ 病院
- 🚏 バス停
- 🚻 トイレ
- 🏛️ 市役所・区役所
- 🚓 警察署・交番
- 📶 信号

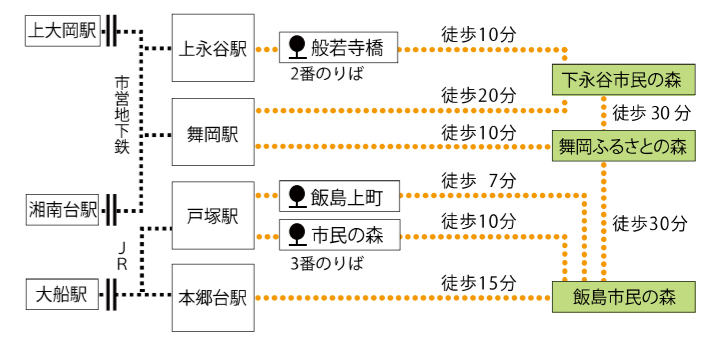
※市民の森・ふれあいの樹林に、駐車場はありません。公共交通機関をご利用ください。



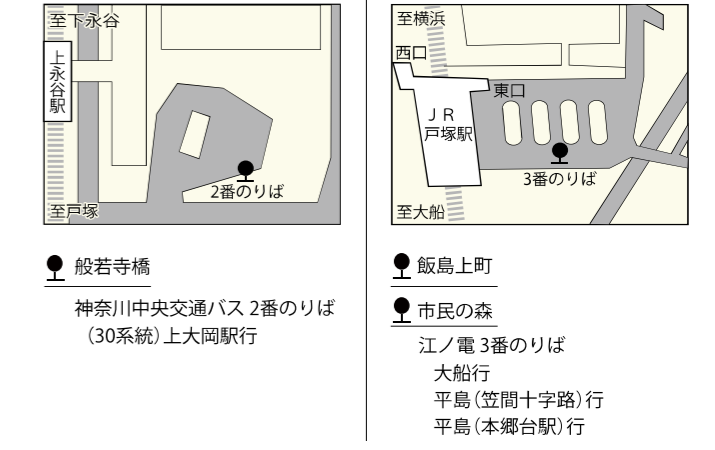
交通案内・問合せ先



経路案内



バスのりば案内



問い合わせ

● 港南区・戸塚区・栄区の市民の森
みどり環境局 南部公園緑地事務所 TEL.045-831-8484 FAX.045-831-9389

発行

● 横浜市みどり環境局環境活動事業課
〒231-0005 横浜市中区本町6丁目50番地の10
TEL.045-671-2624

市民の森・ふれあいの樹林ガイドマップ
WEBページはこちら！
https://www.city.yokohama.lg.jp/krashi/machizukuri-kankyo/midorikoen/midoril_up/1mori/forest/guidemap.html



※このガイドマップはみどり税を活用し、作成されています。

令和6年3月

森に行く前に



服や靴、靴や帽子など山道でも歩きやすい格好で出かけよう。



飲み物や食べ物は持参しよう。

フィールドマナー



ボール遊びはしない



ゴミはうちまで



生きものを持ち帰らない持ち込まない



静かさを乱さない



道からはずれない




ペットはつないで



火・コンロは使わない



ポイ捨てはしない




まいおか 舞岡ふるさとの森

面積 / 約18ha
トイレ / 1箇所

舞岡川の源流域に広がる、舞岡ふるさと村にある市民の森です。ふるさと村は田畑が残る、景観豊かな農業地域を景観保全と地域の活性化を目的に市が指定しているものです。ここには、隣接する舞岡公園も含め、昔ながらの谷戸風景が残り、四季折々の里山の景観に触れることができます。舞岡ふるさと村「総合案内所 虹の家」ではふるさと村の自然や農業の紹介がされており、農体験イベントなども開催されています。

*舞岡ふるさと村に関するお問合せ先⇒総合案内所「虹の家」TEL 045-826-0700

*舞岡公園に関するお問合せ先⇒「小谷戸の里」TEL 045-824-0107



※背景の色の違いは高低差2m間隔を示しています。
※市民の森・ふれあいの樹林の区域以外は私有地ですので、立ち入らないでください。
※市民の森・ふれあいの樹林は愛護会の方が園路清掃などの維持管理をしています。

トイレ	ベンチ	あずまや四阿	案内サイン
バス停	水飲み	古民家	階段
小川アメニティ	せせらぎ緑道	体験田んぼエリア	体験畑エリア
市民の森・ふれあいの樹林区域内	市民の森・ふれあいの樹林区域外	舞岡公園区域内	



しもながやしみんもり 面積 / 約6ha
トイレ / 1箇所

住宅に囲まれた貴重な森で、谷の畑を眼下に歩ける林道や尾根道があります。富士山をはじめ山々が一望できる場所もあり、様々な景色が楽しめます。早春には梅の花も愛でることができます。



いいじましみんもり 面積 / 約6ha

なだらかな丘が続く、山腹を上下する変化に富んだ道沿いに雑木林が広がっています。「白幡の森」を中心にした広場のほか、遠くの景色が見渡せるサクラが丘広場などがあります。森の周囲には、飯島せせらぎ緑道が整備され、ゆっくりと散歩を楽しむことができます。