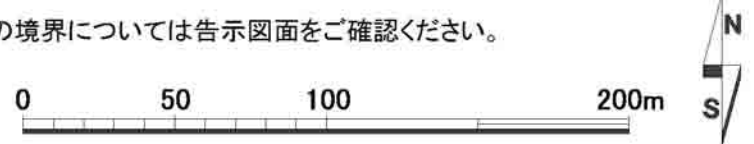


西地区①



- 指定する区域(当該地区)
- 指定する区域(その他地区)
- 町丁目界

この図面は参考図です。不燃化推進地域の境界については告示図面をご確認ください。



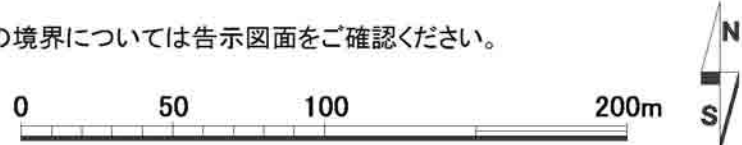
1:2500

西地区②



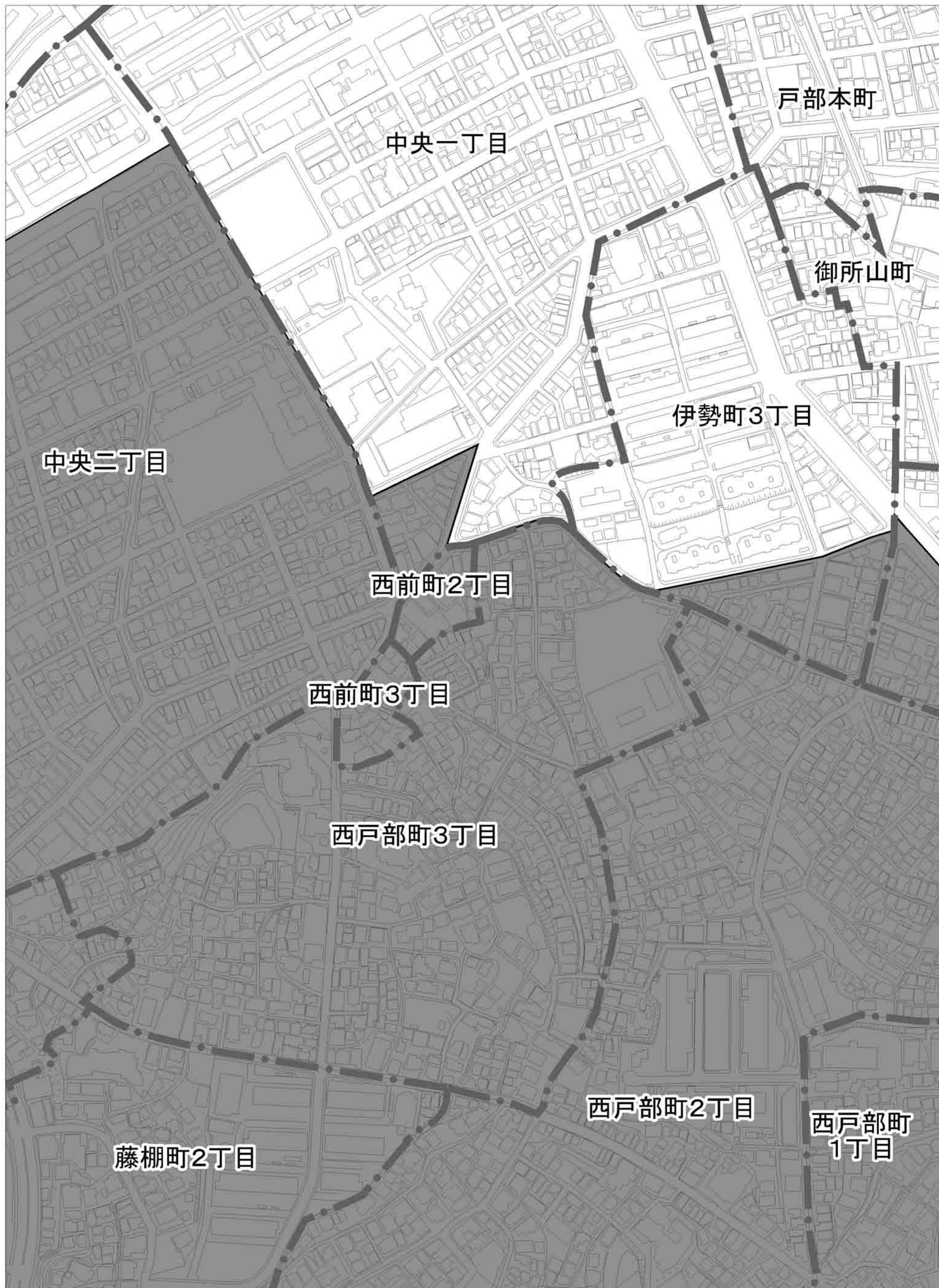
- 指定する区域(当該地区)
- 指定する区域(其他地区)
- 町丁目界

この図面は参考図です。不燃化推進地域の境界については告示図面をご確認ください。



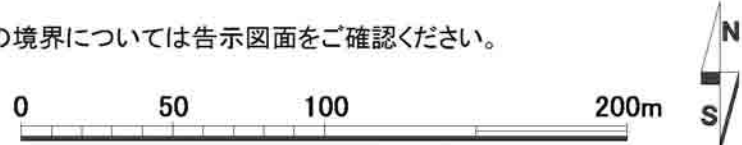
1:2500

西地区③



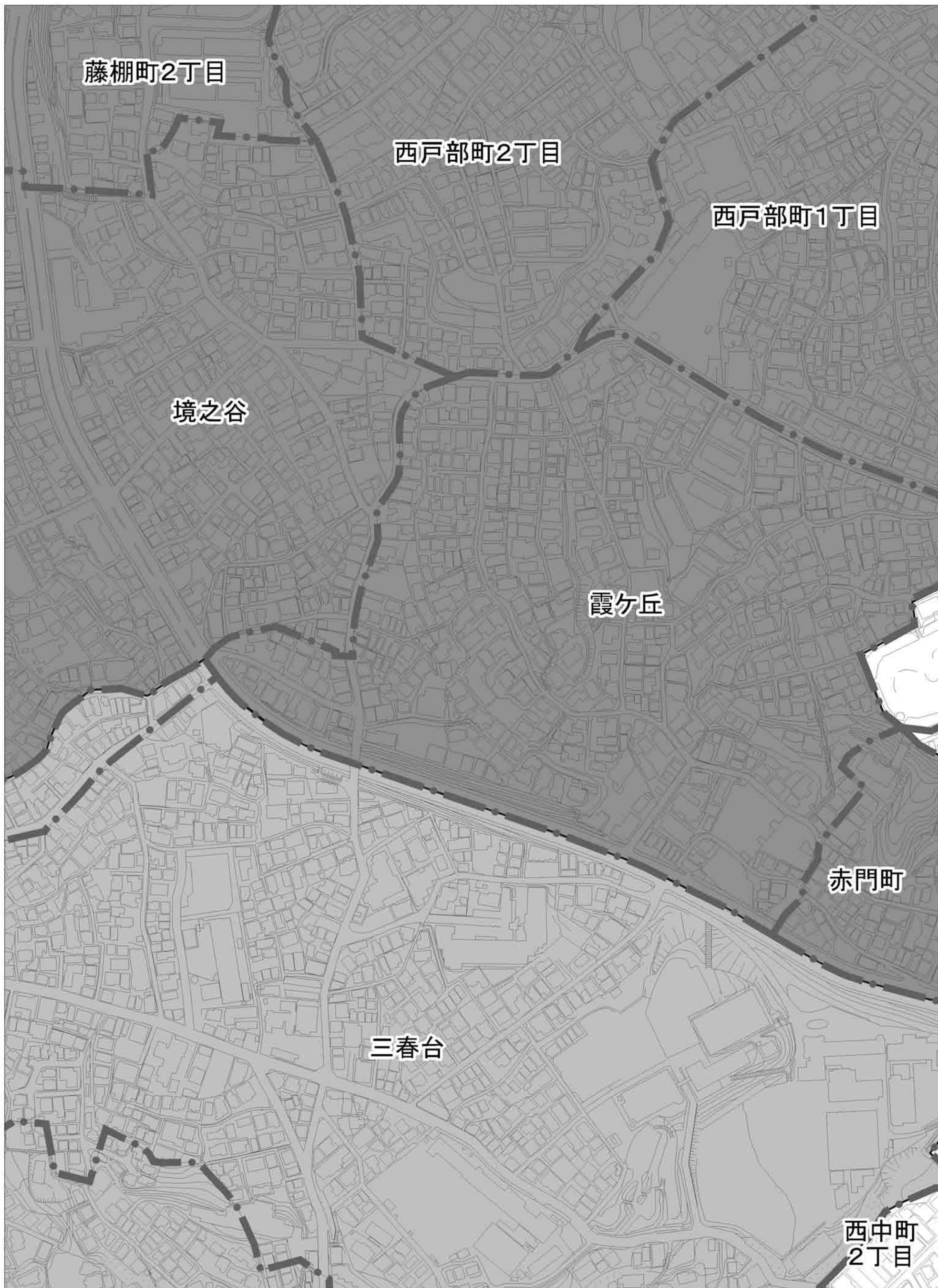
- 指定する区域(当該地区)
- 指定する区域(其他地区)
- 町丁目界

この図面は参考図です。不燃化推進地域の境界については告示図面をご確認ください。



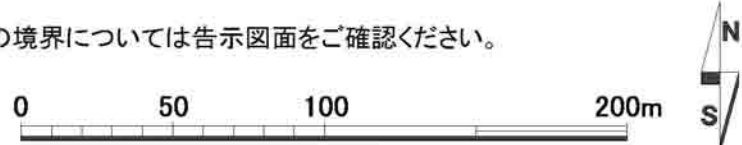
1:2500

西地区④



- 指定する区域(当該地区)
- 指定する区域(其他地区)
- 町丁目界

この図面は参考図です。不燃化推進地域の境界については告示図面をご確認ください。



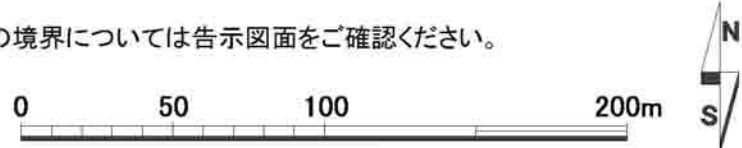
1:2500

西地区⑤



- 指定する区域(当該地区)
- 指定する区域(其他地区)
- 町丁目界

この図面は参考図です。不燃化推進地域の境界については告示図面をご確認ください。

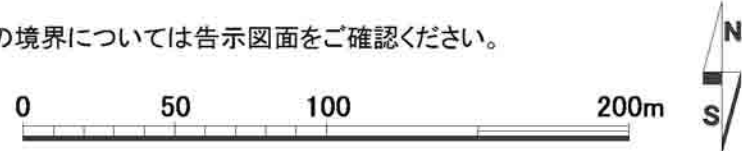


西地区⑥



- 指定する区域(当該地区)
- 指定する区域(其他地区)
- 町丁目界

この図面は参考図です。不燃化推進地域の境界については告示図面をご確認ください。



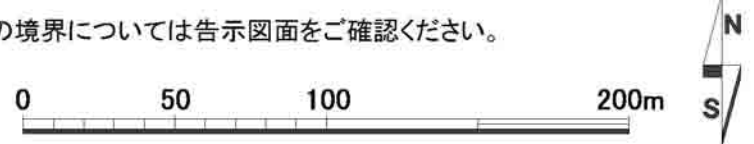
1:2500

西地区⑦



- 指定する区域(当該地区)
- 指定する区域(其他地区)
- 町丁目界

この図面は参考図です。不燃化推進地域の境界については告示図面をご確認ください。



西地区⑧



- 指定する区域(当該地区)
- 指定する区域(其他地区)
- 町丁目界

この図面は参考図です。不燃化推進地域の境界については告示図面をご確認ください。

