

おでかけ スポットマップ

令和6年8月版

中区

「中区おでかけ スポットマップ」とは…

「子どもと一緒に気兼ねなく過ごせる場所が知りたい!」「ねんね期の赤ちゃんが安心して遊べる場所はあるの?」という子育て中の方々の声を受けて、区内の子育て支援施設(おでかけスポット)情報が一目でわかるマップを、平成29年度から発行しています。皆さんがお子さんと一緒に「はじめてのおでかけ」を楽しめますように!

親子の居場所・子育て支援会場で遊ぶ

施設名	MAP
1 のんびりんこ	B-2
2 シャーロックBABY本牧	D-5
3 横浜市健康福祉総合センター10階	B-1
4 不老町地域ケアプラザ	B-3
5 麦田地域ケアプラザ	C-4
6 黄金町高架下スタジアムSite-D集会所	A-2
7 中スポーツセンター	D-3
8 本牧地区センター	E-5
9 観沢地域ケアプラザ	B-5
10 根岸町自治会館	B-6

親子で使える公共施設

施設名	MAP
1 竹之丸地区センター	C-4
2 野毛地区センター	A-2
3 本牧地区センター	E-5
4 新山下地域ケアプラザ	D-3
5 不老町地域ケアプラザ	B-3
6 麦田地域ケアプラザ	C-4
7 本牧原地域ケアプラザ	E-5
8 観沢地域ケアプラザ	B-5
9 本牧和田地域ケアプラザ	D-5
10 本牧コミュニティハウス	D-4
11 山元小学校コミュニティハウス	B-4
12 根岸中学校コミュニティハウス	B-3
13 仲尾中学校コミュニティハウス	C-5
14 本牧中学校コミュニティハウス	D-5
15 大倉中学校コミュニティハウス	E-5
16 中図書館	E-5

ちいさな赤ちゃんとおどる

グループ名	MAP
1 シーガル	A-2
2 キャンディクラブ	D-3
3 ミニ元気の出る会	B-3
4 ゆりかご	C-4
5 ペビーコアラ	D-4
6 未来の会たまご組	D-5
7 プチマト	B-5

保育園で遊ぶ

施設名	MAP
1 新山下二丁目保育所	D-3
2 竹之丸保育園	C-4
3 山手保育園	D-3
4 緑保育園	E-4

その他のひろばで遊ぶ

施設名/サロン名	MAP
1 和光幼稚園	E-4
2 野毛地区センターむぎた子育てサロン	A-2
3 青少年育成センター	B-2
4 おもちゃ図書館ほけ	D-3
5 おもちゃ図書館ほる	C-4
6 新山下地域ケアプラザおひさま	D-3
7 新山下地域ケアプラザほんわか	D-4
8 不老町地域ケアプラザあのね	B-3

公園・屋外で遊ぶ

施設名	MAP
1 まかどの森プレイパーク	D-6
2 柏葉公園こどもログハウス	C-4

主な公園の紹介

みなとみらい地区

1 山下公園 C-2



関東大震災の復興事業として市内の瓦礫を使って海を埋め立ててできた公園です。大規模なみなとみらいの景色が海越しに広がり、とても眺めが良いです。横浜を代表する観光地であり、公園に隣接して氷川丸や横浜マリンタワーがあります。園内には花壇が多くあり花の見どころでもあります。

2 港の見える丘公園 D-3




横浜港を見下ろす小高い丘にある公園です。展望台からは横浜ベイブリッジが一望でき、特に夜景が人気です。園内には、フランス領事館の遺構や英国総領事館であった「横浜イギリス館」が残っています。その他にも大仏次郎記念館や神奈川近代文学館などの文化施設があります。

3 横浜公園 B-2




横浜市の中では山手公園に次いで2番目に古い公園で、JR開内駅のそばに位置しています。開園当時は外国人と日本人が併用していたため、「彼我公園」と呼ばれていた。園内には横浜スタジアム、噴水、広場、日本庭園があり、市民の憩いの場として親しまれています。

4 運河パーク B-1




大型商業施設のそばの運河沿いに位置する緑地です。季節ごとにさまざまな花壇が咲き誇り、広い青空とそよ風を感じながら散策を楽しむことができます。

5 新港中央広場 B-1



赤レンガ倉庫に隣接した、開放感あふれる緑地です。季節ごとにさまざまな花壇が咲き誇り、広い青空とそよ風を感じながら散策を楽しむことができます。

6 カップヌードルミュージアムパーク B-1



臨港パークと対になるかたちで緑地広場や親水護岸が整備され、良好な港の景観が楽しめます。

7 赤レンガパーク C-1



赤レンガ倉庫を中心に旧横浜税関事務所跡の遺構や旧横浜港駅のプラットフォームを保存活用するなど、歴史と景観を活かした緑地になっています。

8 ハンマーヘッドパーク C-1



近代産業遺産であるハンマーヘッドクレーンがシンボルの、潮風を感じる開放的な空間の緑地です。湾曲した波止場の形から「象の鼻」の名が付けました。現在は防波堤としてその姿が残っています。

9 象の鼻パーク C-1



開港150周年を記念し、横浜港発祥の地とされる象の鼻地区に整備された緑地です。湾曲した波止場の形から「象の鼻」の名が付けました。現在は防波堤としてその姿が残っています。

10 根岸森林公園 B-5



かつて日本初の洋式競馬が行われた根岸競馬場の跡地を整備してできた、高台にある見晴らしの良い公園です。ヨコハマヒザクラの原木があり、春は多くの花見客で賑わいます。

11 本牧山頂公園 D-5



返還された米軍住宅跡地を整備してできた、高台にある見晴らしの良い公園です。ヨコハマヒザクラの原木があり、春は多くの花見客で賑わいます。

12 本牧市民・臨海公園 D-6



運動広場や運動施設と、SL展示や上海横浜友好園などの文化施設がある開放感あふれる公園です。隣接する臨海公園には、法隆寺夢殿を模して建てられた「八重殿郷土資料館」があります。

その他の公園はこちら 中区公園マップ



身近にある小さな公園から、山下公園のような大きな公園まで、中区内の全公園について写真付きで紹介しています。公園マップ片手に、中区内の公園を巡ってませんか?

配布場所:
 ● 中区役所
 ● 中区役所別館
 ● 中土事務所
 ● のんびりんこ
 ● 横浜市役所市民情報センター
 ※英語・中国語・ハンガリー語もあります。

学校	バス停
幼稚園	公園
保育園	主要道
警察署	一般道
交番	高速道路
消防署	

0m 200m 400m 600m

