

市第 120 号議案

羽沢第 326 号線等市道路線の認定及び廃止
次のように市道の路線を認定し、及び廃止する。

平成26年11月28日提出

横浜市長 林 文子

認定する路線

路 線 名	起 点 終 点	備 考 (参考図番号)
羽 沢 第326号線	神奈川区羽沢町490番の1地先 同 区同 町488番の1地先	第 1 号
上 大 岡 第607号線	南区大岡三丁目1, 786番の12地先 同区同 同 番の39地先	第 2 号
希望が丘 第537号線	旭区南希望が丘20番の44地先 同区同 同番の11地先	第 3 号
平 潟 第403号線	金沢区六浦四丁目3, 971番の15地先 同 区同 同 番の5地先	第 4 号
日 吉 第205号線	港北区日吉一丁目53番の11地先 同 区同 54番地先	第 5 号
鴨 志 田 第434号線	青葉区鉄町522番の8地先 同 区同町同 番の1地先	第 6 号
東 方 町 第344号線	都筑区川向町462番地先 同 区同 町483番地内	第 7 号
東 方 町 第345号線	都筑区川向町482番地内 同 区同 町612番の1地内	
下 飯 田 第452号線	泉区下飯田町970番の3地先 同区同 町同 番の8地先	第 8 号

廃止する路線

路 線 名	起 点 終 点	備 考 (参考図番号)
末吉橋 第58号線	鶴見区駒岡四丁目1,574番の18地先 同 区同 1,571番の1地先	第 9 号
浦 島 第195号線	神奈川区東神奈川二丁目49番の16地先 同 区同 50番の1地先	第 10 号
六 ツ 川 第310号線	南区六ツ川二丁目107番の18地先 同区同 86番の3地先	第 11 号
井土ヶ谷 第32号線	南区井土ヶ谷上町166番の7地先 同区同 町同 番の5地先	第 12 号
羽 沢 第56号線	保土ヶ谷区上菅田町190番の9地先 同 区同 町194番の4地先	第 13 号
上 星 川 第151号線	保土ヶ谷区坂本町319番の1地内 同 区同 町318番の8地先	第 14 号
磯 子 第291号線	磯子区磯子六丁目865番の2地先 同 区同 868番の4地先	第 15 号
洋 光 台 第394号線	磯子区栗木三丁目890番地先 同 区同 887番の2地先	第 16 号
箕 輪 第102号線	港北区箕輪町三丁目359番地先 同 区同 367番の1地先	第 17 号
中 川 第444号線	都筑区大柵町493番の3地先 同 区同 町425番の2地先	第 18 号
矢 部 第69号線	戸塚区柏尾町869番の11地先 同 区同 町868番の1地先	第 19 号
東 俣 野 第114号線	戸塚区原宿五丁目1,038番の6地先 同 区同 1,037番の2地先	第 20 号

提 案 理 由

羽沢第 326 号線等の路線を市道に認定し、及び末吉橋第58号線等の市道路線を廃止したいので、道路法第 8 条第 2 項及び第10条第 3 項において準用する同法第 8 条第 2 項の規定により提案する。

参 考

道路法（抜粋）

（市町村道の意義及びその路線の認定）

第8条（第1項省略）

- 2 市町村長が前項の規定により路線を認定しようとする場合においては、あらかじめ当該市町村の議会の議決を経なければならない。

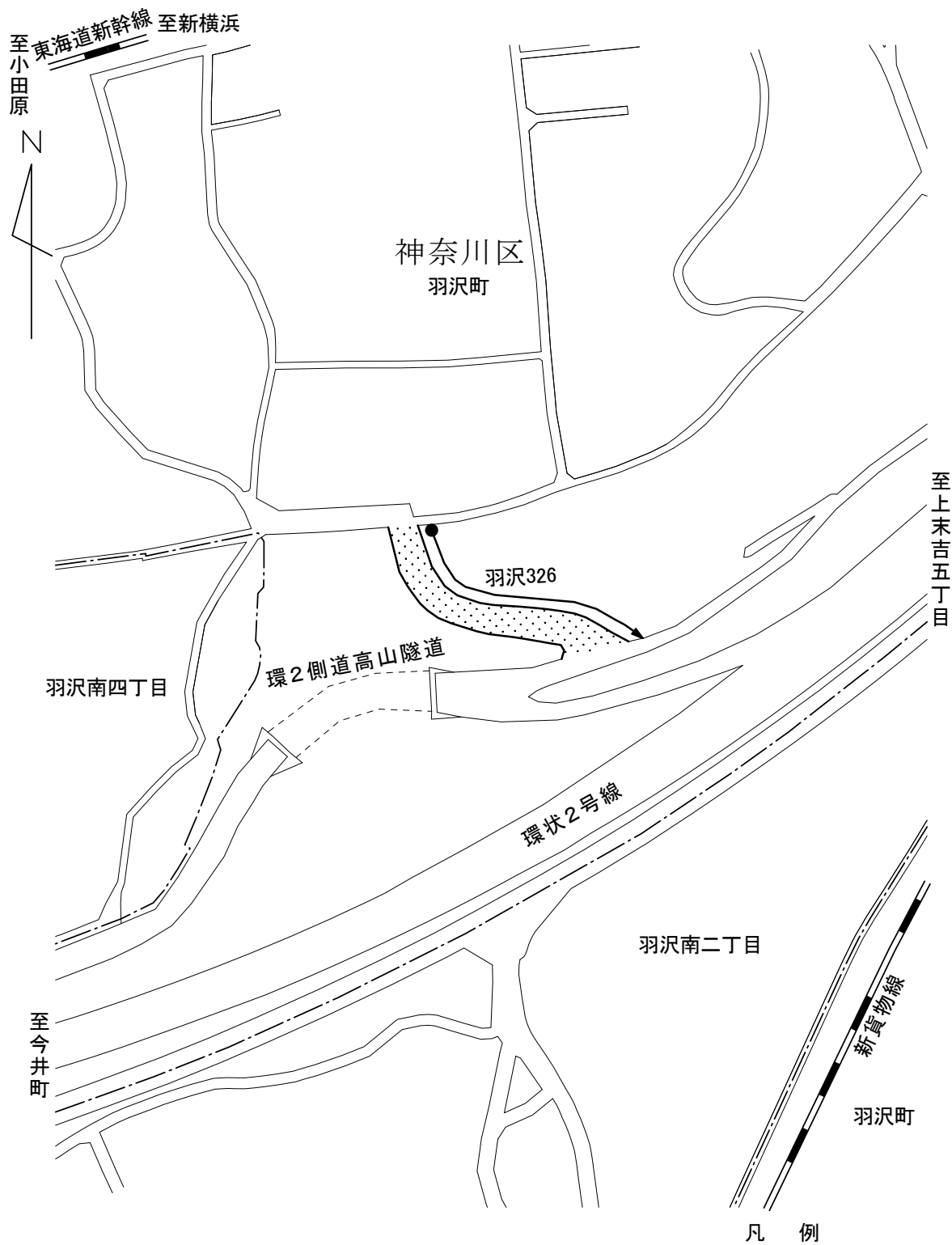
（第3項から第5項まで省略）

（路線の廃止又は変更）

第10条（第1項及び第2項省略）

- 3 第7条第2項から第8項まで及び前条の規定は前2項の規定による都道府県道の路線の廃止又は変更について、第8条第2項から第5項まで及び前条の規定は前2項の規定による市町村道の路線の廃止又は変更について、それぞれ準用する。

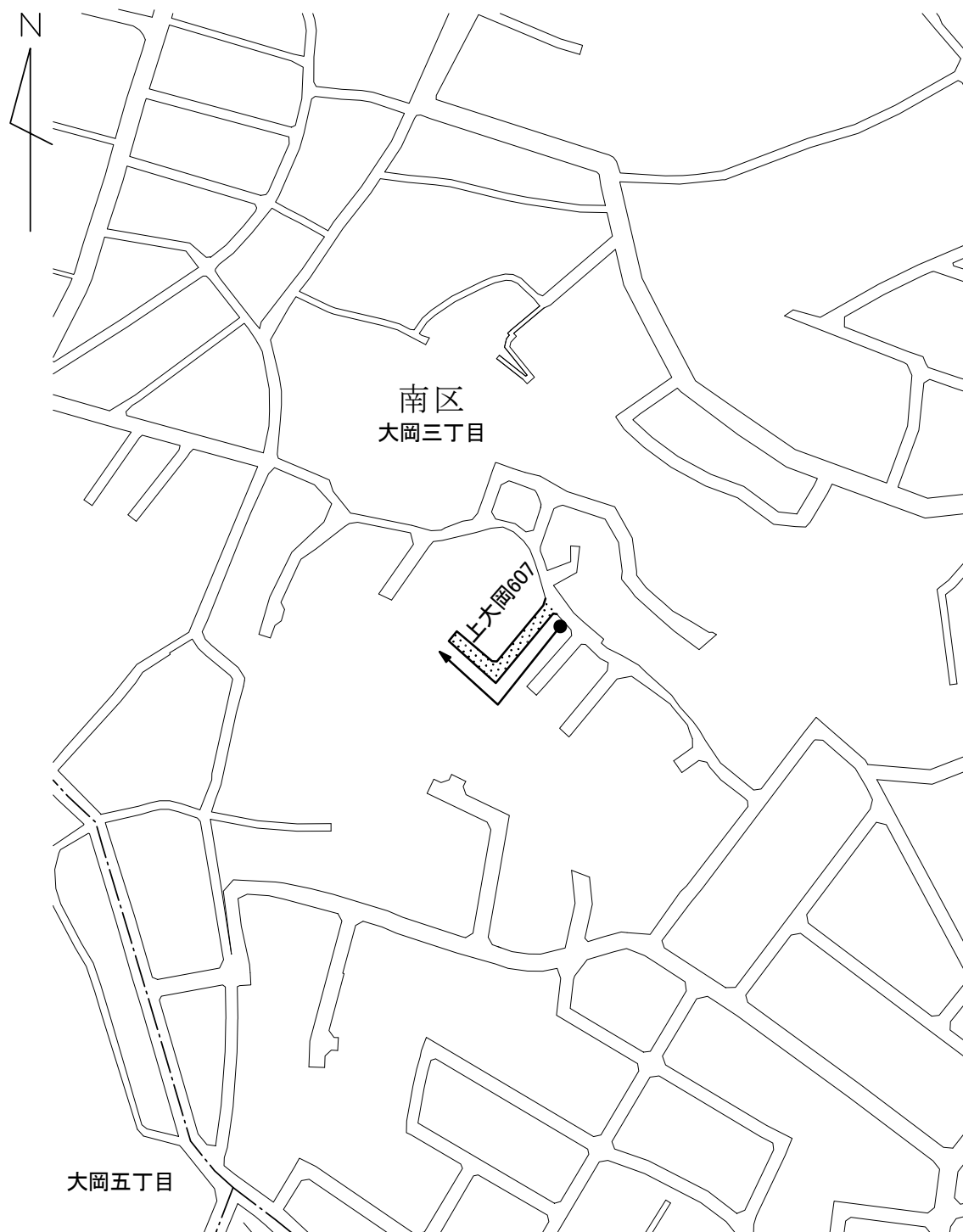
市道路線認定位置図（参考図）第1号



凡 例

	認定道路
	在来道路
	町 界

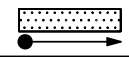

市道路線認定位置図（参考図）第2号



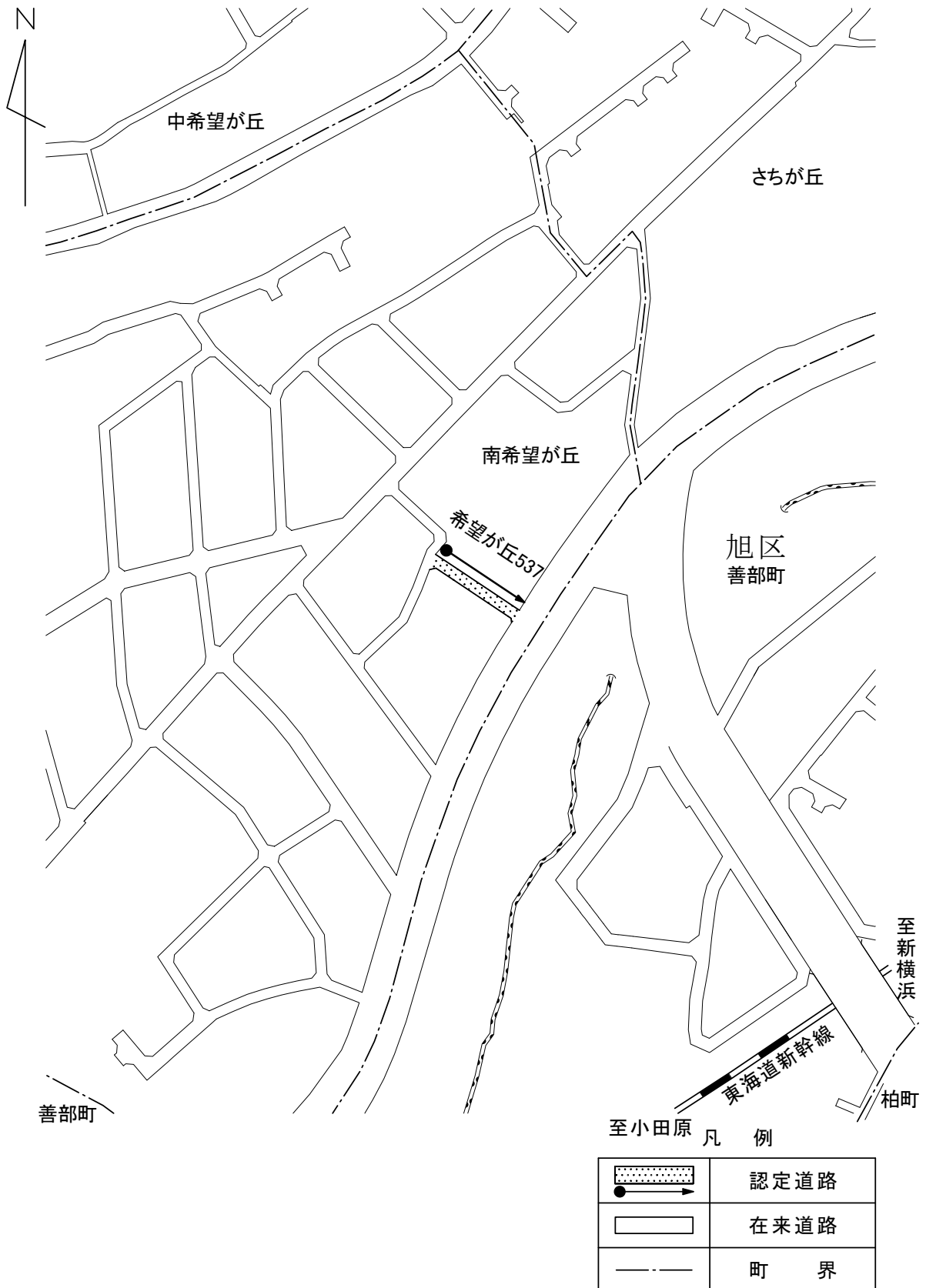
大岡五丁目

大岡四丁目

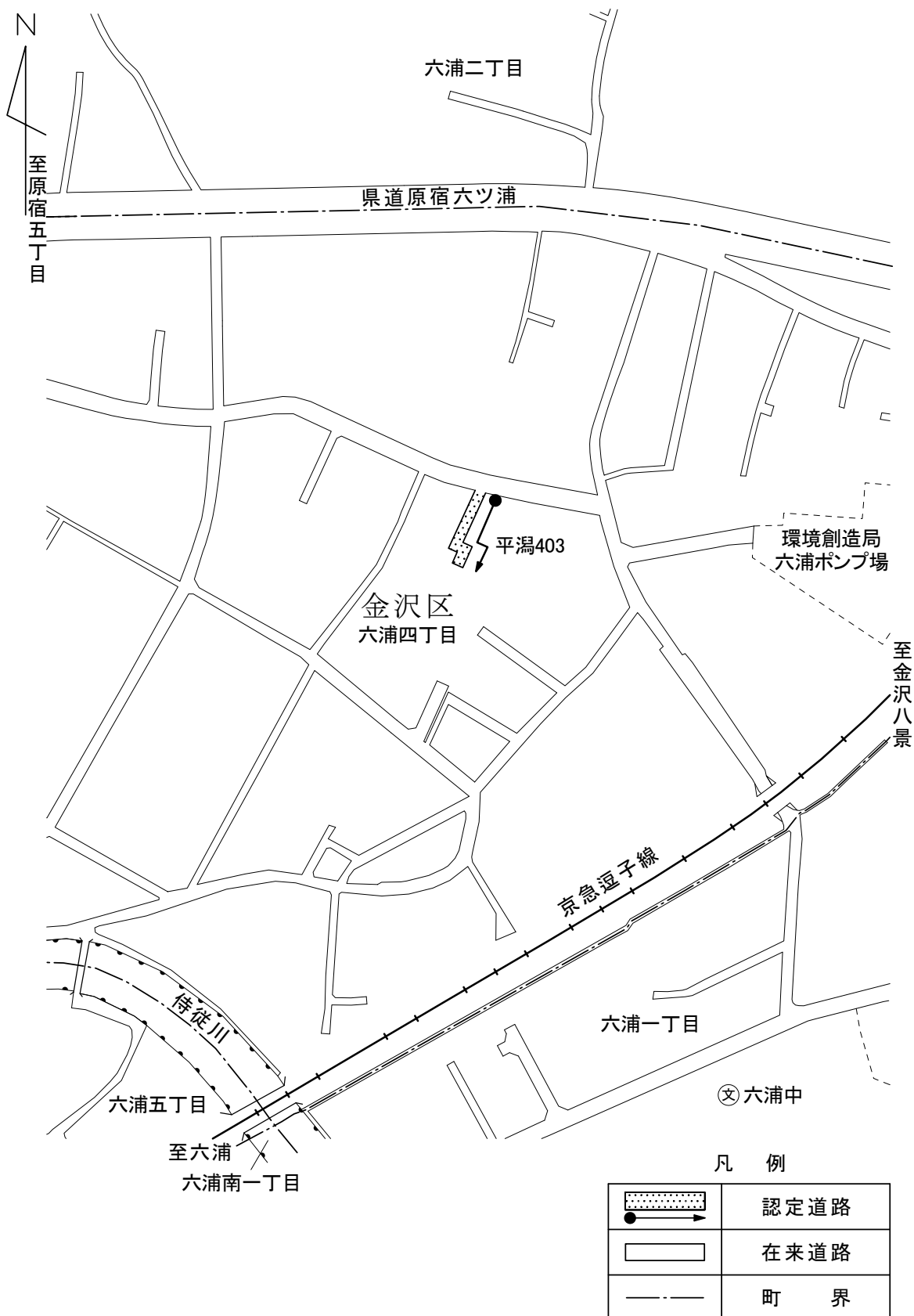
凡 例

	認定道路
	在来道路
	町 界

市道路線認定位置図（参考図）第3号



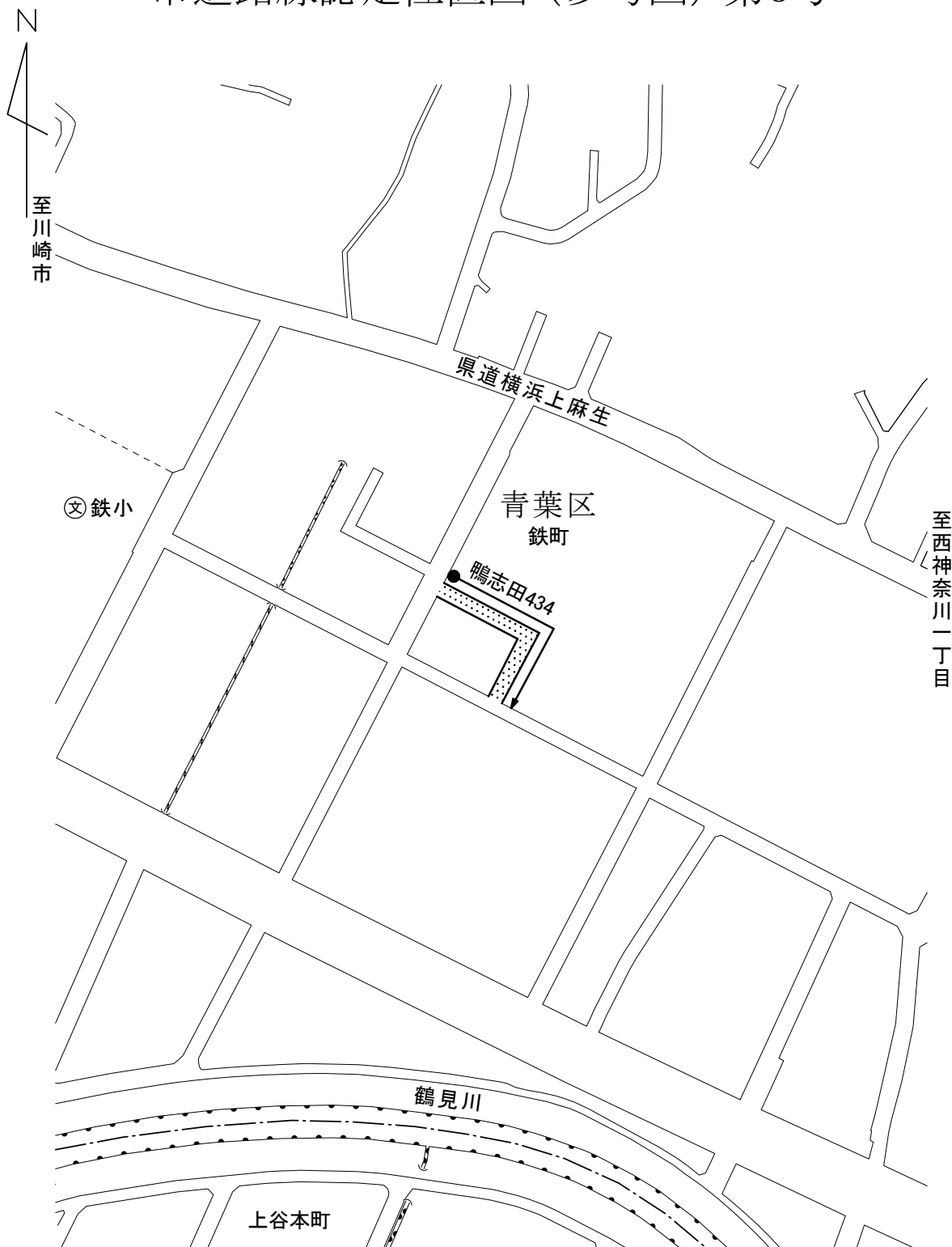
市道路線認定位置図（参考図）第4号



市道路線認定位置図（参考図）第5号



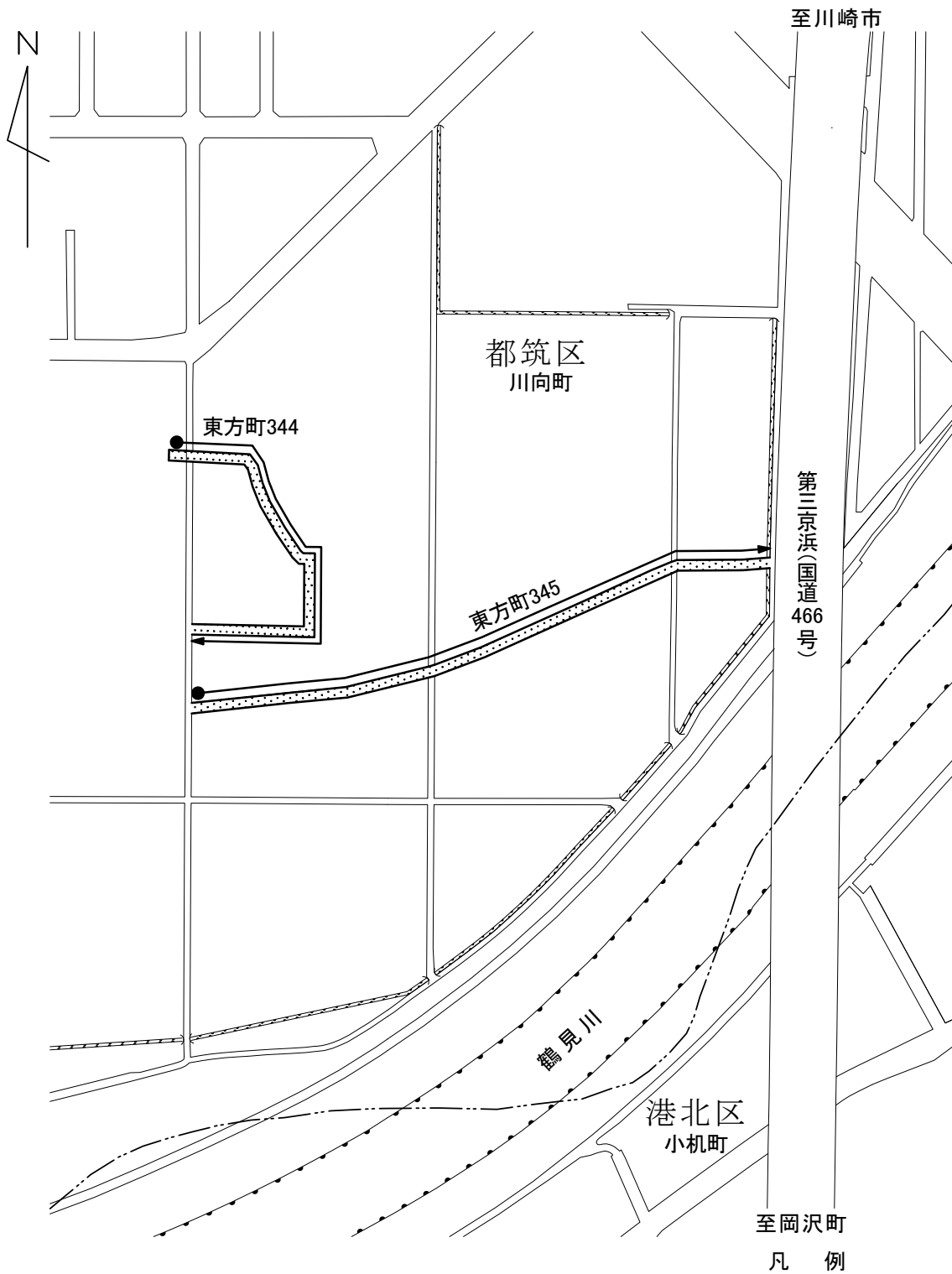
市道路線認定位置図（参考図）第6号



凡 例

	認定道路
	在来道路
	町 界

市道路線認定位置図（参考図）第7号

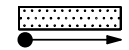



	認定道路
	在来道路
	区 界

市道路線認定位置図（参考図）第8号



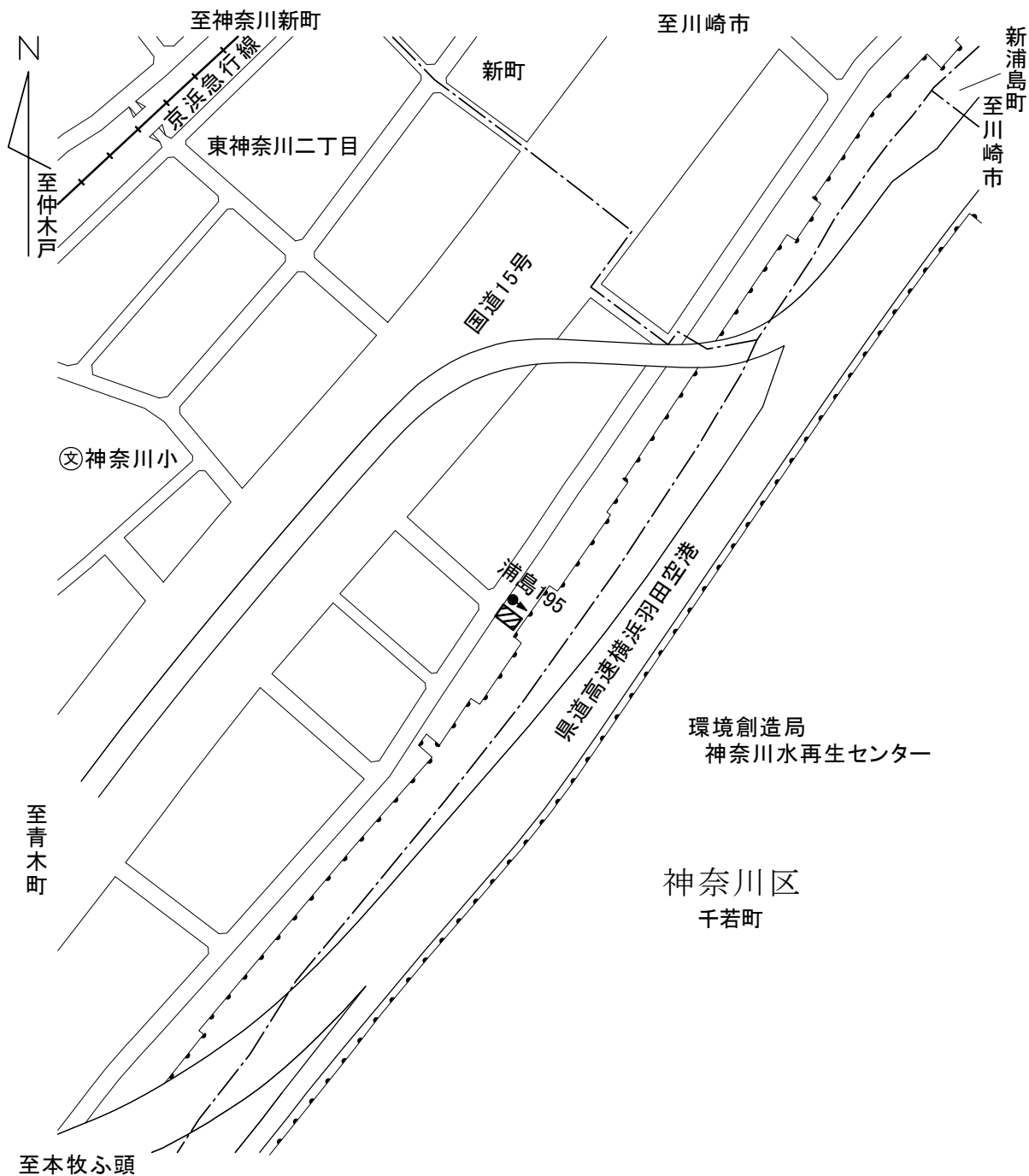
凡 例

	認定道路
	在来道路

市道路線廃止位置図 (参考図) 第9号



市道路線廃止位置図 (参考図) 第10号



凡 例

	廃止道路
	在来道路
	町 界

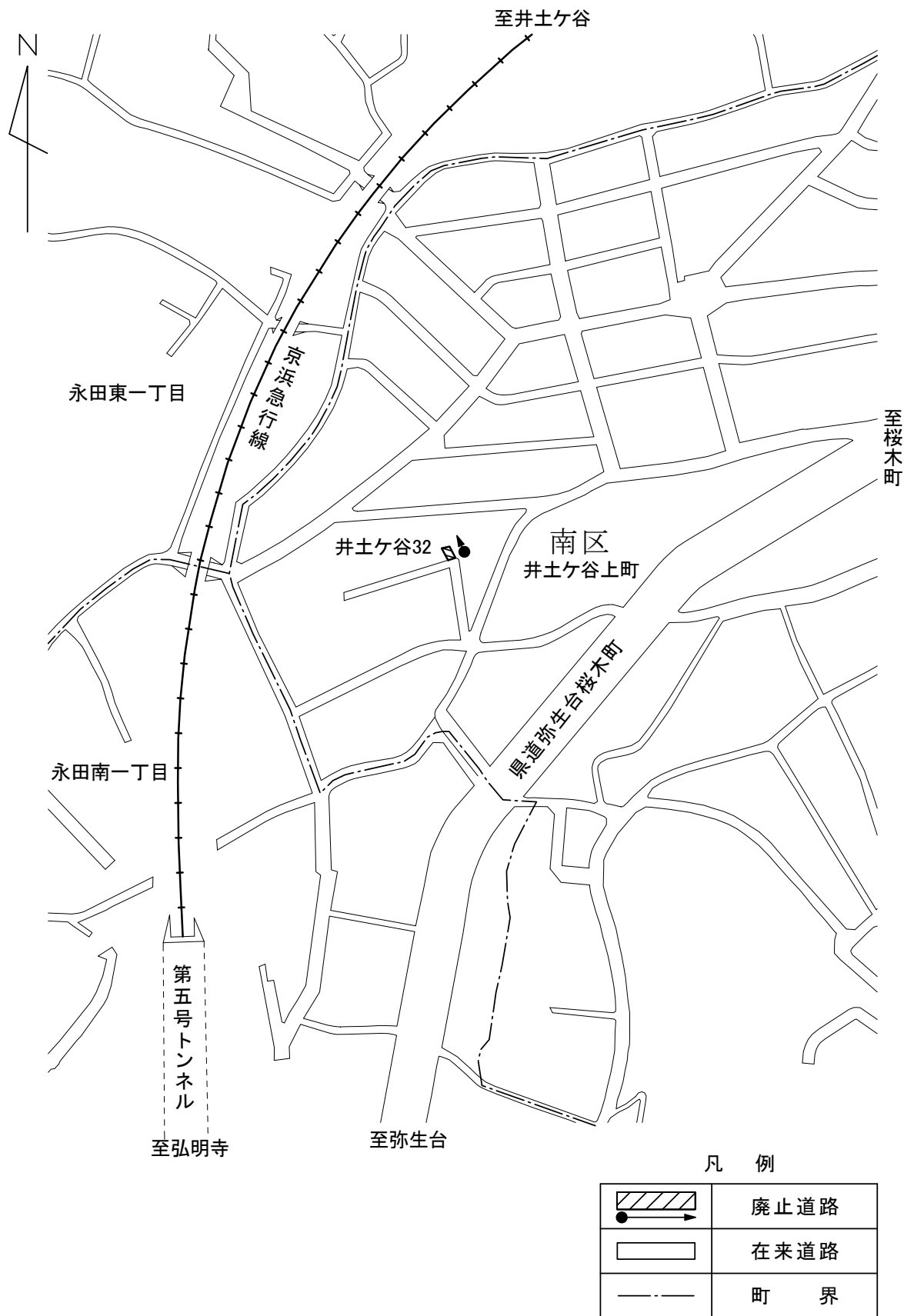
市道路線廃止位置図（参考図）第11号



凡 例

	廃止道路
	在来道路
	町 界

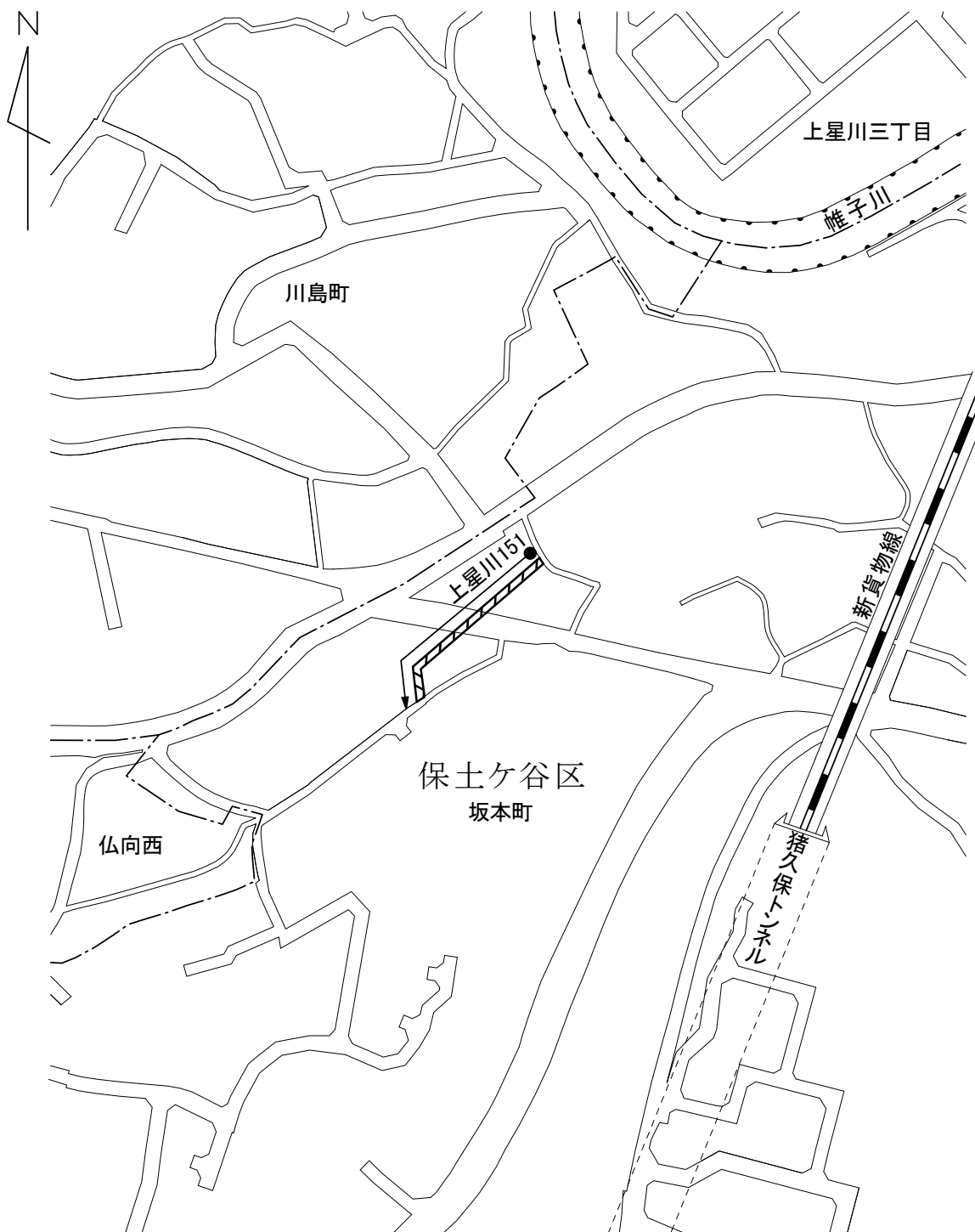
市道路線廃止位置図（参考図）第12号



市道路線廃止位置図 (参考図) 第13号



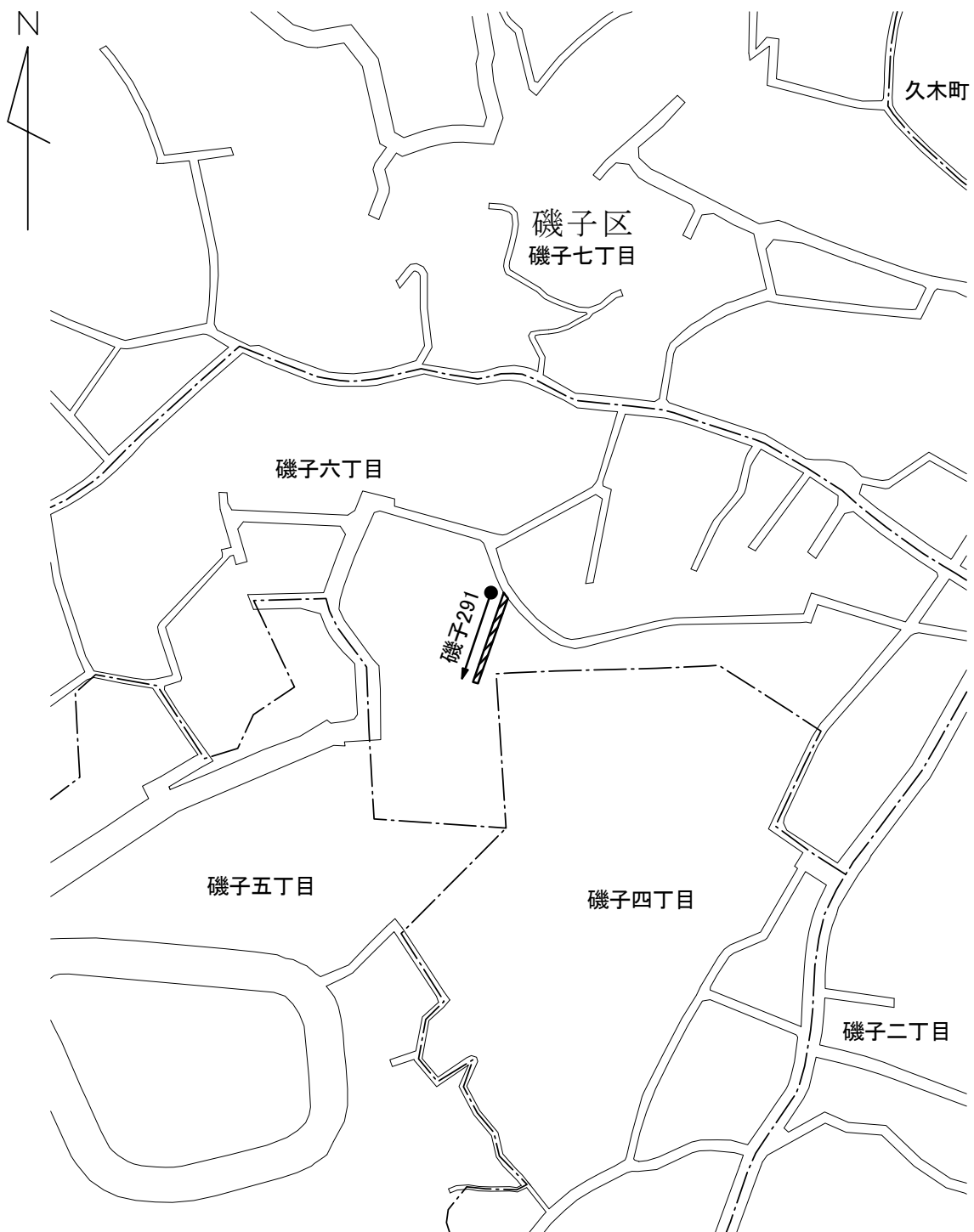
市道路線廃止位置図（参考図）第14号



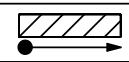

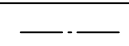
凡 例

	廃止道路
	在来道路
	町 界

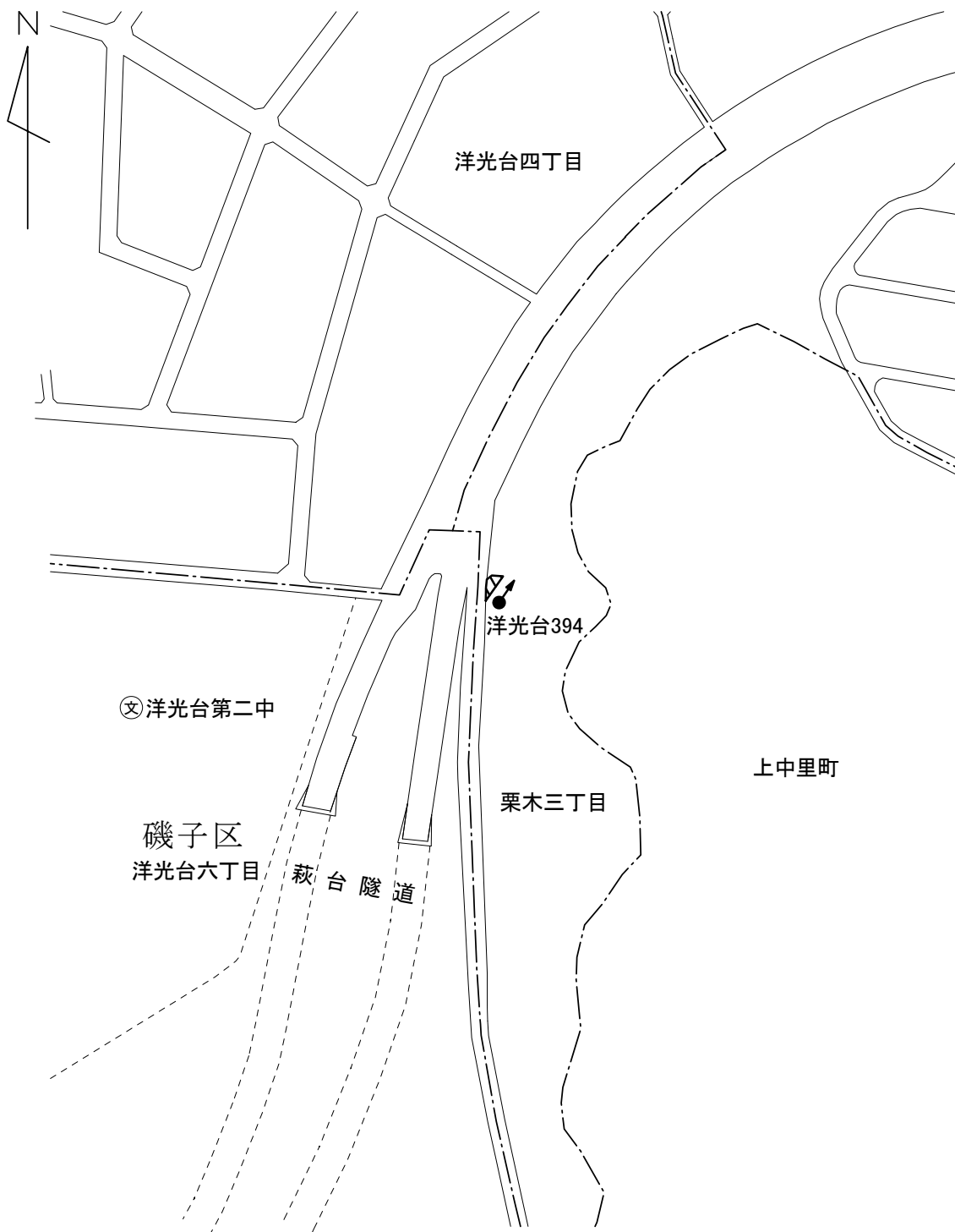
市道路線廃止位置図（参考図）第15号




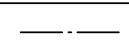
凡 例

	廃止道路
	在来道路
	町 界

市道路線廃止位置図（参考図）第16号



凡 例

	廃止道路
	在来道路
	町 界

市道路線廃止位置図（参考図）第17号



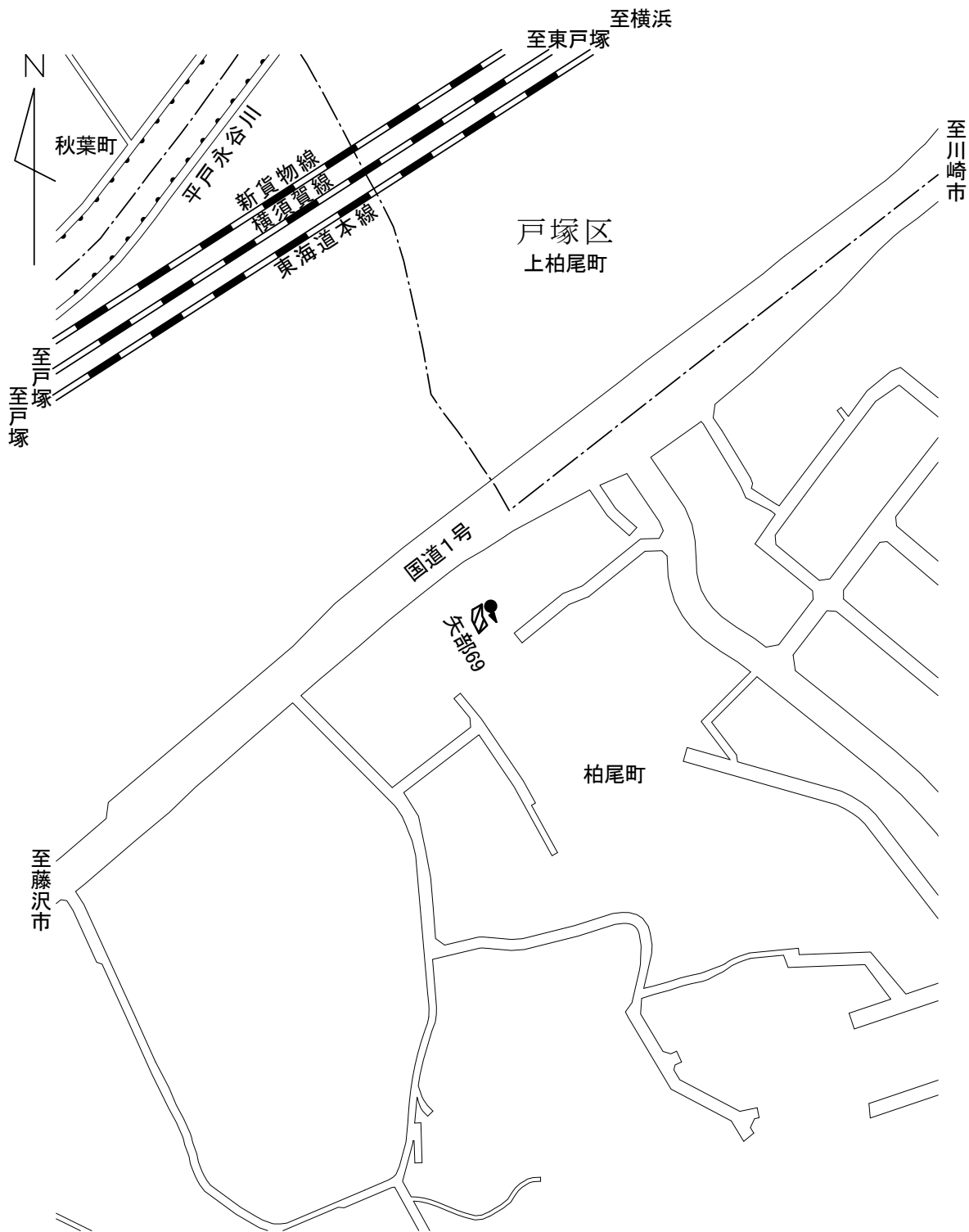
市道路線廃止位置図（参考図）第18号



凡 例

	廃止道路
	在来道路
	町 界

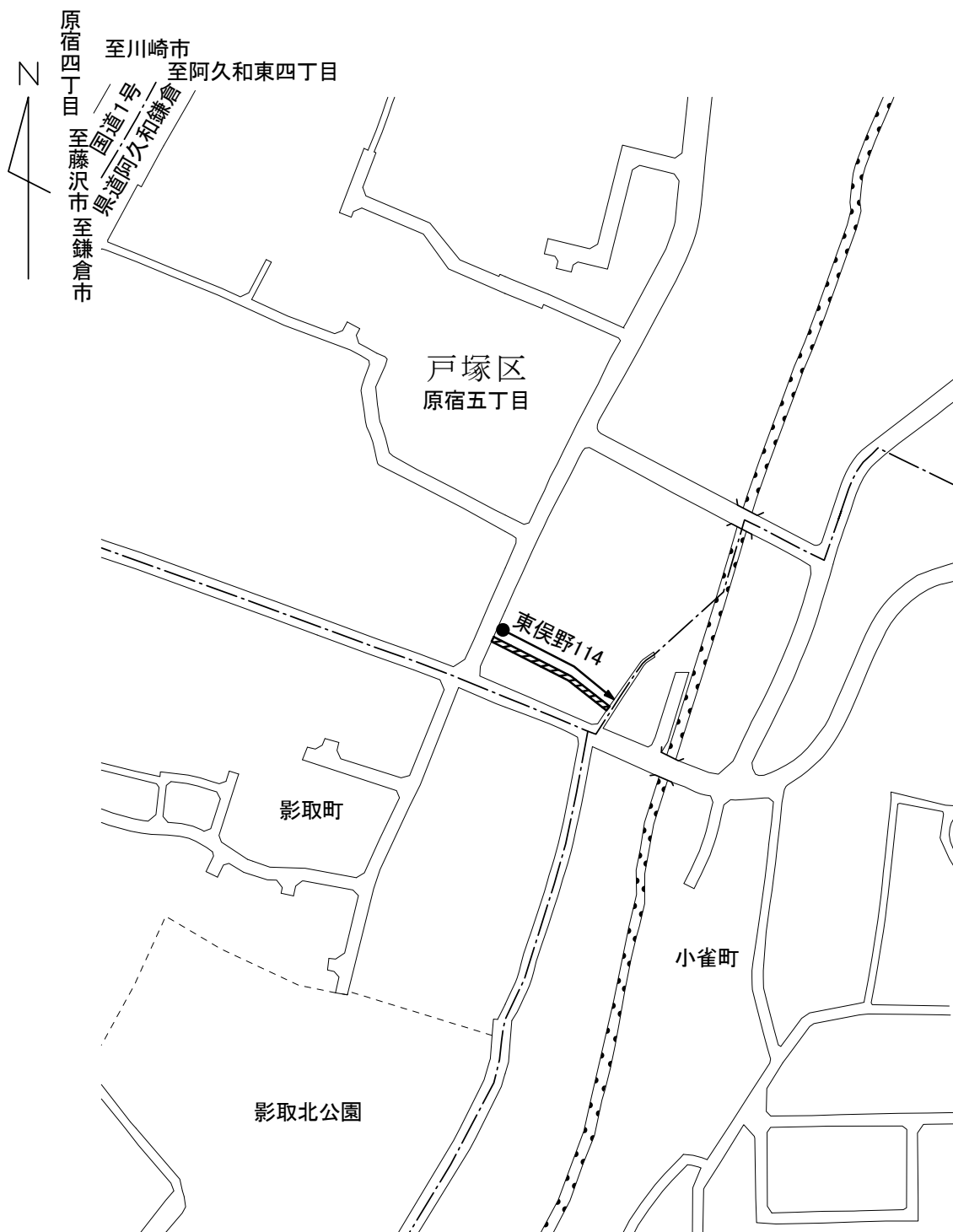
市道路線廃止位置図（参考図）第19号



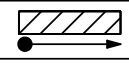

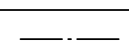
凡 例

	廃止道路
	在来道路
	町 界

市道路線廃止位置図（参考図）第20号



凡 例

	廃止道路
	在来道路
	町 界