

## 市第20号議案

市場第200号線等市道路線の認定及び廃止  
次のように市道の路線を認定し、及び廃止する。

令和元年5月23日提出

横浜市長 林 文子

## 認定する路線

路線名	起 終	点 点	備考 (参考図番号)
市場第200号線	鶴見区市場上町1,604番の2地内		第1号
北寺尾第498号線	鶴見区上の宮一丁目150番の28地先 同区同 同番の43地先		第2号
峰沢第335号線	神奈川区三ツ沢南町63番の16地先 同区同 町60番の56地先		第3号
中原第702号線	港南区笹下三丁目4,629番の1地先 同区同 同番の9地先		第4号
洋光台第403号線	磯子区洋光台四丁目35番の1地先 同区同 同番の3地先		第5号
高田第559号線	港北区新吉田町3,534番地内 同区新吉田東三丁目3,697番の1地内		第6号
綱島第375号線	港北区綱島東一丁目1,139番の1地内 同区同 1,165番の1地先		第7号
綱島第376号線	港北区綱島東一丁目1,167番の1地内 同区同 1,139番の5地内		
師岡第413号線	港北区師岡町540番の28地先 同区同 町同番の13地先		第8号
菊名第532号線	港北区菊名一丁目84番の3地先 同区菊名二丁目68番の5地先		第9号
北寺尾第499号線	港北区菊名三丁目149番の8地先 同区同 165番の27地先		第10号
戸塚第576号線	戸塚区戸塚町4,872番の9地先 同区同 町4,845番の1地先		第11号

市第20号

戸 塚 第577号線	戸塚区戸塚町4, 249番の7地先 同 区同 町4, 247番の21地先	
長 後 第97号線	泉区上飯田町182番の1地先 同区同 町180番地先	第 12 号

## 廃止する路線

路線名	起 終	点 点	備考 (参考図番号)
篠原 第350号線	神奈川県白幡向町205番の3地先 同 区同 町202番の12地先		第13号
上大岡 第459号線	港南区上大岡東一丁目1,061番の1地先 同 区同 1,043番の2地先		第14号
笹下 第102号線	港南区笹下一丁目344番の1地先 同 区同 345番の1地先		第15号
笹下 第164号線	港南区笹下一丁目330番の1地先 同 区同 326番の2地先		
下川井 第78号線	旭区下川井町415番の1地先 同区同 町402番地先		第16号
下川井 第81号線	旭区下川井町362番の1地先 同区同 町同 番の3地先		
下川井 第82号線	旭区下川井町401番の2地先 同区同 町402番地先		
下川井 第83号線	旭区下川井町401番の1地先 同区同 町402番地先		
中原 第430号線	磯子区栗木二丁目413番の7地先 同 区同 426番の16地先		第17号
菊名 第350号線	港北区篠原町1,245番の42地先 同 区同 町1,248番の5地先		第18号
菊名 第492号線	港北区菊名一丁目67番の5地先 同 区同 68番の4地先		第9号
北寺尾 第328号線	港北区菊名三丁目149番の8地先 同 区同 165番の30地先		第10号
品濃 第315号線	戸塚区品濃町836番の1地先 同 区同 町838番の5地先		第19号
戸塚 第106号線	戸塚区戸塚町4,845番の1地先 同 区同 町4,866番の15地先		第11号
戸塚 第108号線	戸塚区戸塚町4,247番の15地先 同 区同 町同 番の2地先		

戸塚 第121号線	戸塚区戸塚町4, 873番の1地先 同 区同 町4, 868番の4地先	
上瀬谷 第329号線	瀬谷区東野10番の1地先 同 区同 13番地先	第20号

### 提 案 理 由

市場第200号線等の路線を市道に認定し、及び篠原第350号線等の市道路線を廃止したいので、道路法第8条第2項及び第10条第3項において準用する同法第8条第2項の規定により提案する。

**参 考**

道路法（抜粋）

（市町村道の意義及びその路線の認定）

第8条（第1項省略）

- 2 市町村長が前項の規定により路線を認定しようとする場合においては、あらかじめ当該市町村の議会の議決を経なければならない。

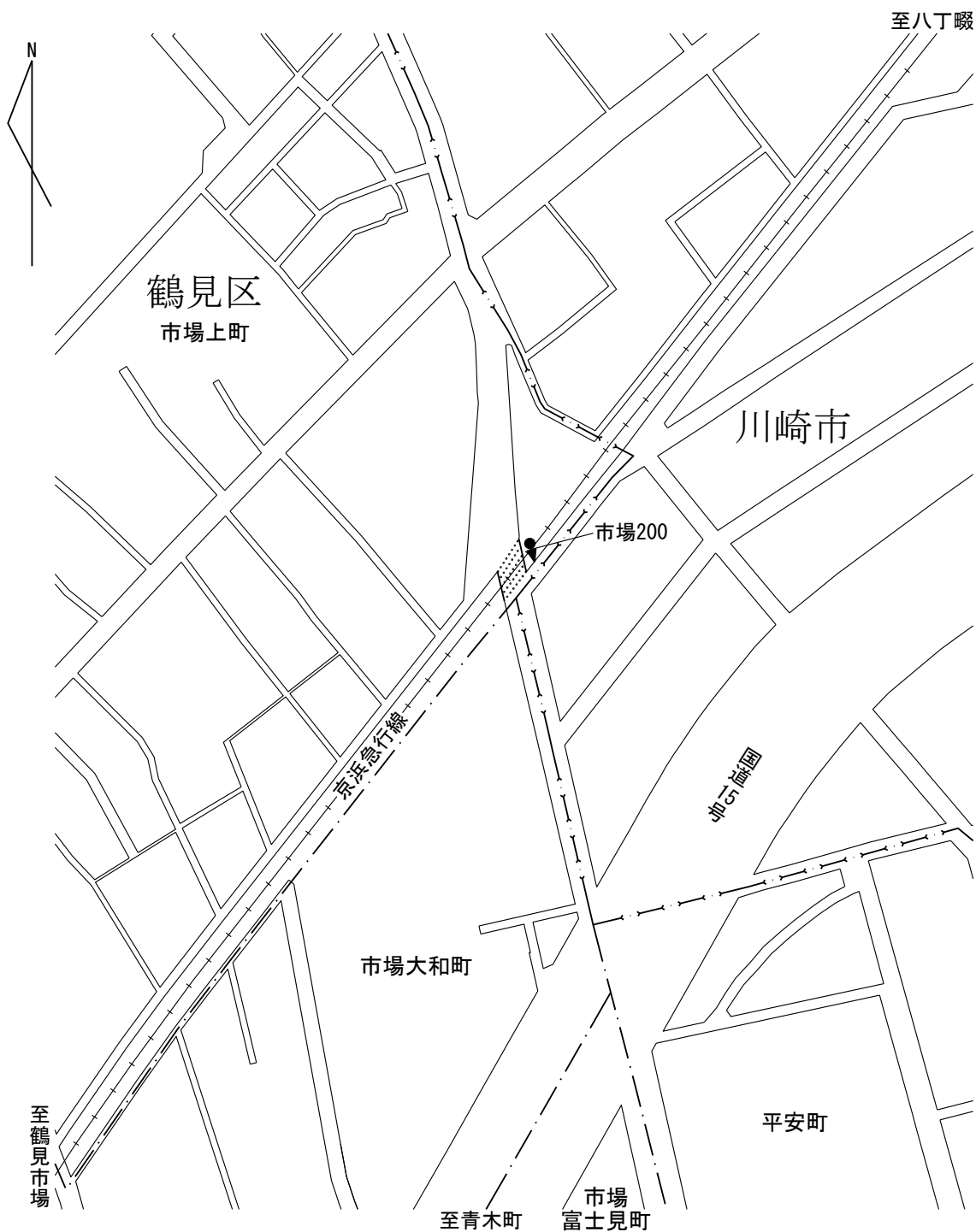
（第3項から第5項まで省略）

（路線の廃止又は変更）

第10条（第1項及び第2項省略）

- 3 第7条第2項から第8項まで及び前条の規定は前2項の規定による都道府県道の路線の廃止又は変更について、第8条第2項から第5項まで及び前条の規定は前2項の規定による市町村道の路線の廃止又は変更について、それぞれ準用する。

# 市道路線認定位置図(参考図) 第1号



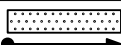


凡 例

	認定道路
	在来道路
	市 境 界
	町 界

市道路線認定位置図(参考図) 第2号



凡 例

	認定道路
	在来道路
	町 界

# 市道路線認定位置図(参考図) 第3号

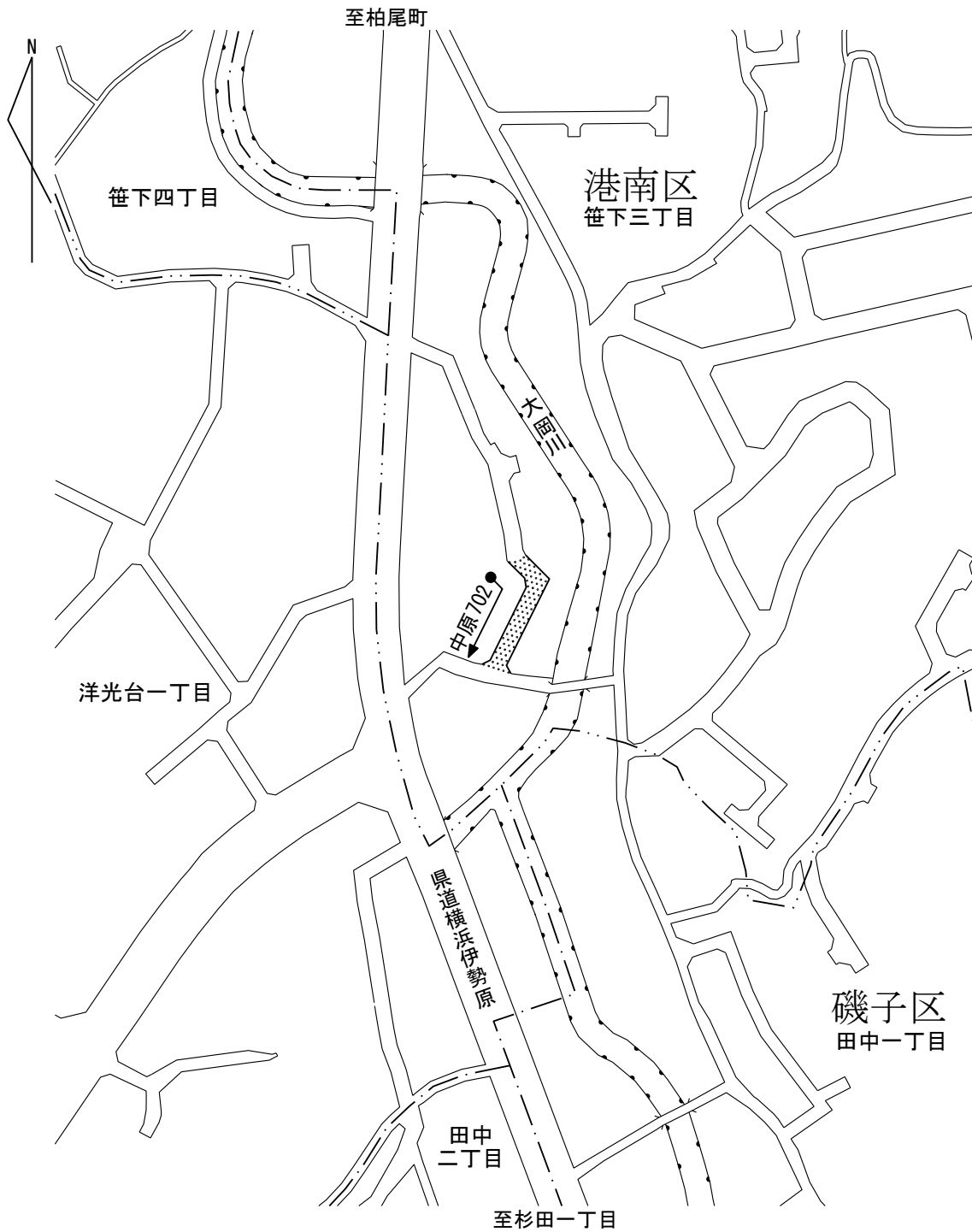


凡 例

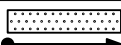

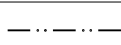
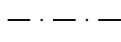
	認定道路
	在来道路
	町 界



# 市道路線認定位置図(参考図) 第4号



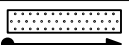

凡 例

	認定道路
	在来道路
	区 界
	町 界

# 市道路線認定位置図(参考図) 第5号



### 凡 例

	認定道路
	在来道路
	町 界

# 市道路線認定位置図(参考図) 第6号



凡 例

	認定道路
	在来道路
	町 界

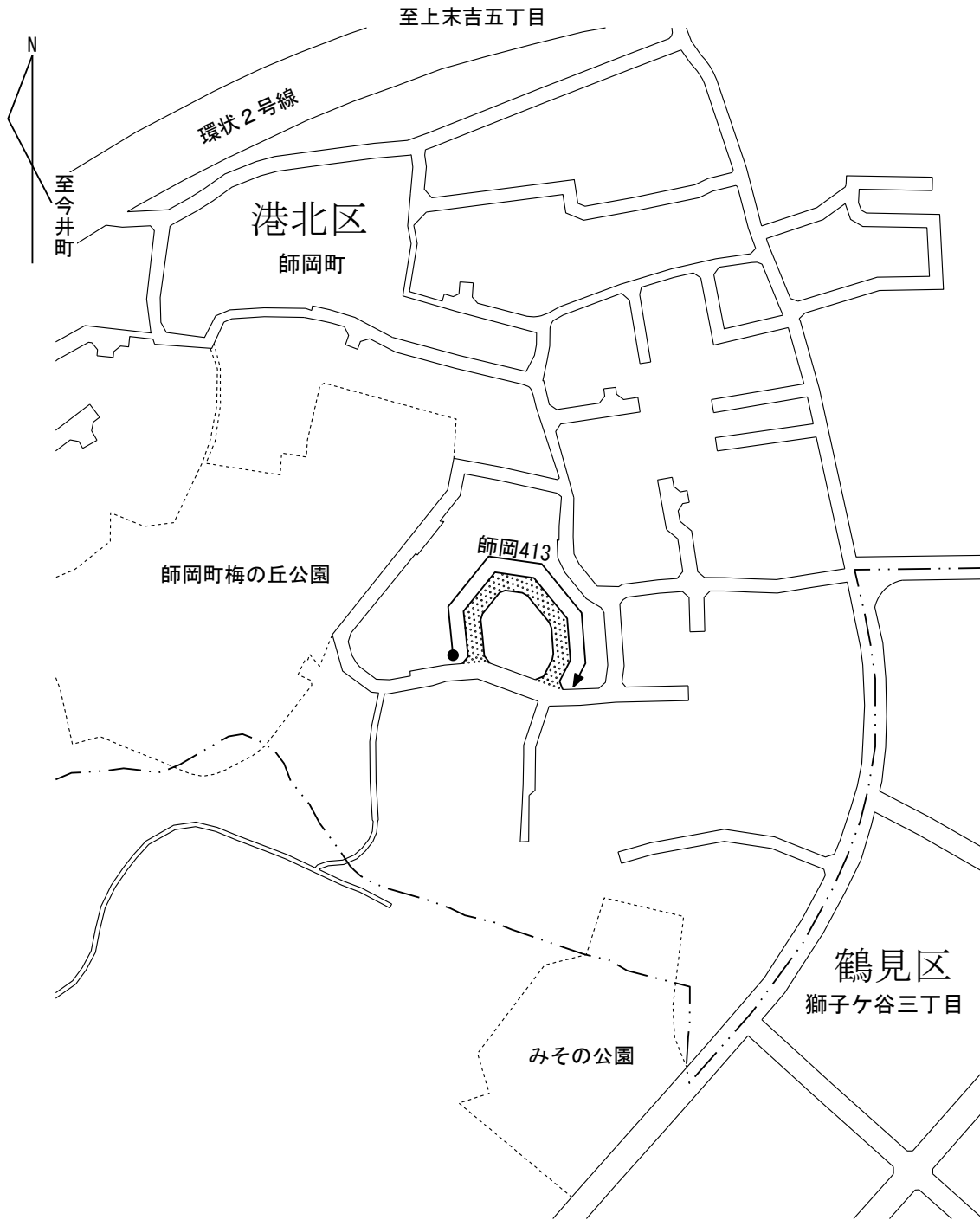
# 市道路線認定位置図(参考図) 第7号



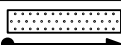


### 凡 例

	認定道路
	在来道路
	町 界

# 市道路線認定位置図(参考図) 第8号



### 凡 例

	認定道路
	在来道路
	区 界

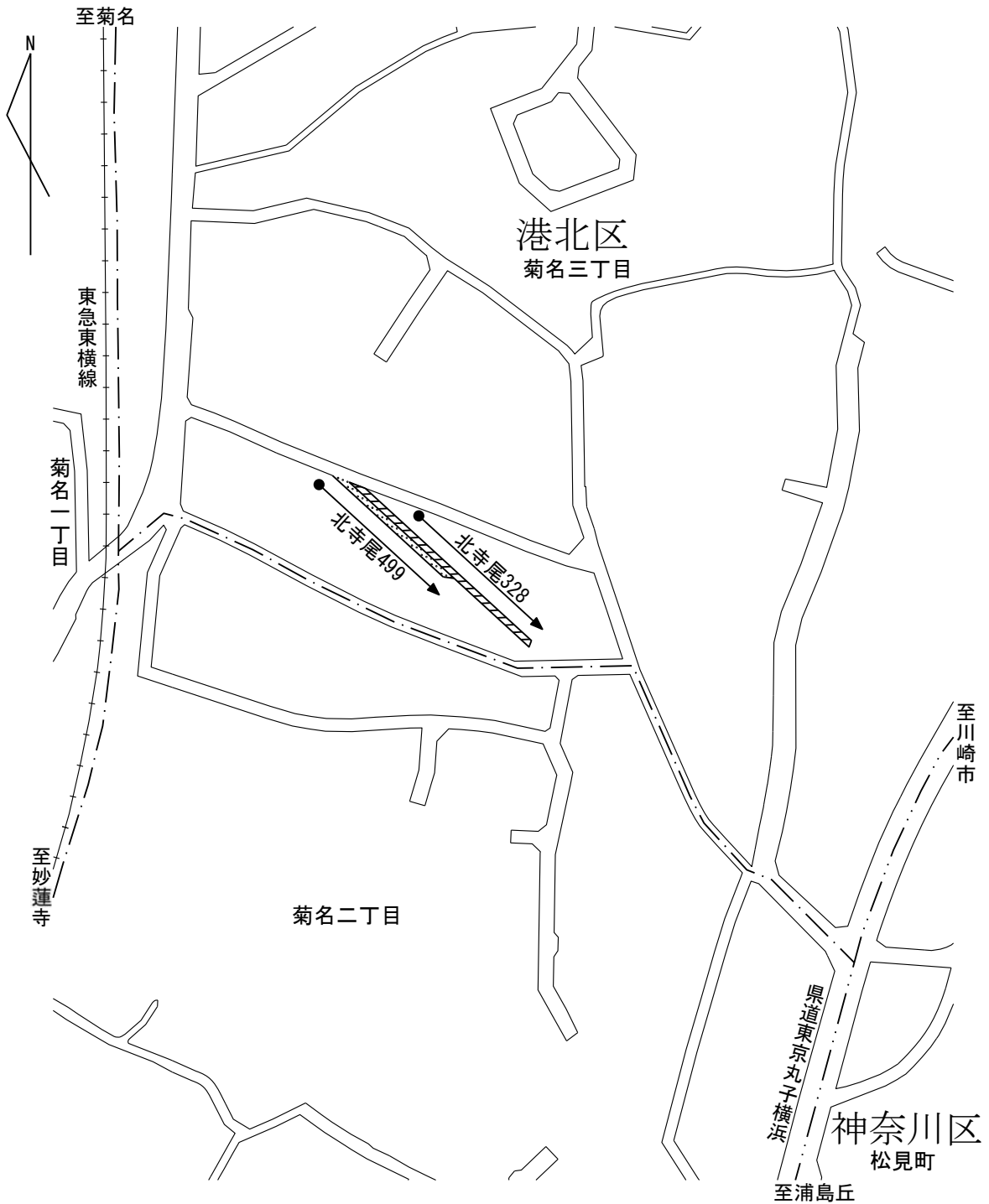
# 市道路線認定及び廃止位置図(参考図) 第9号



凡 例

	認定道路
	廃止道路
	在来道路
	町 界

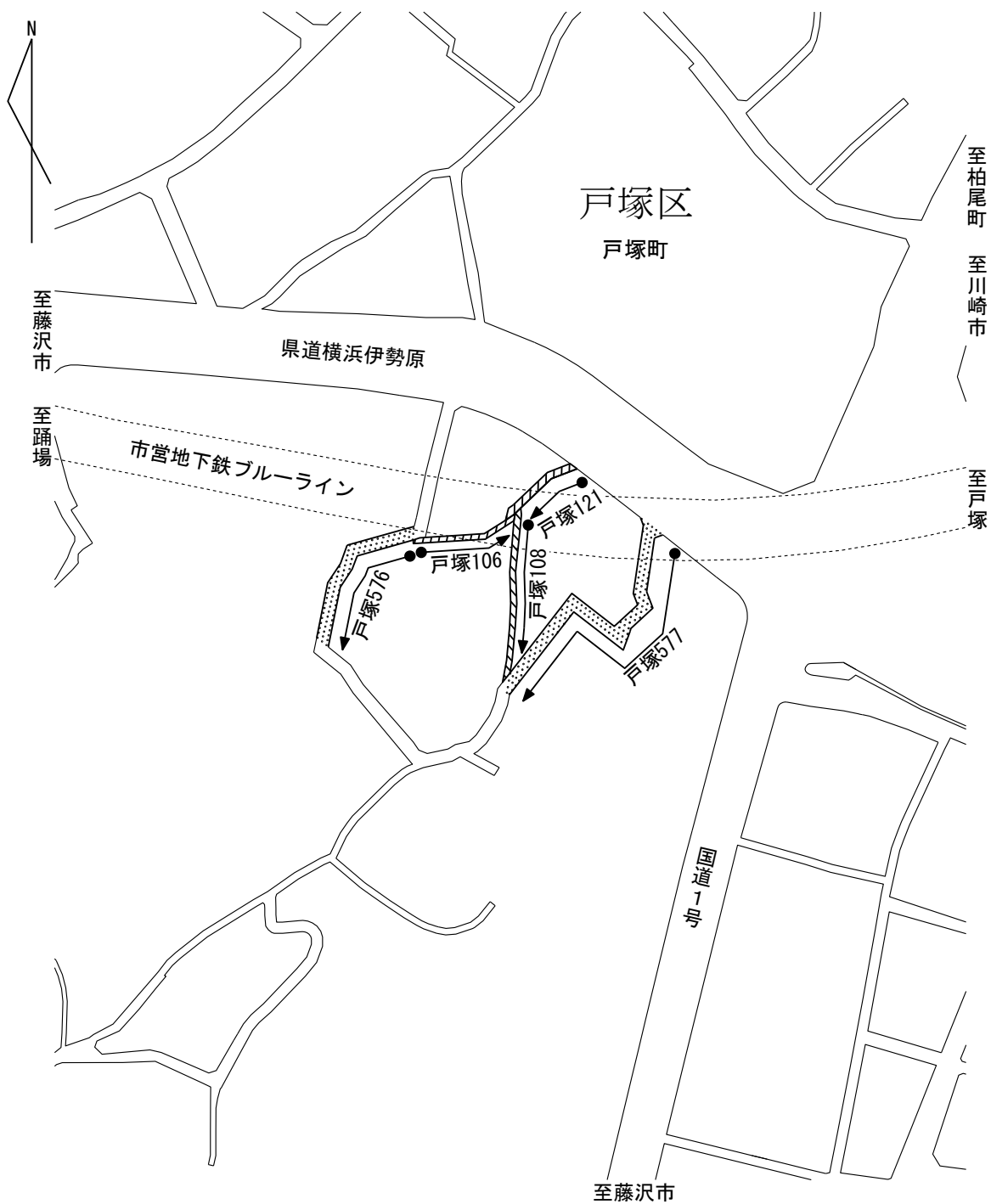
市道路線認定及び廃止位置図(参考図) 第10号



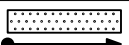


凡 例

	認定道路
	廃止道路
	在来道路
	区 界
	町 界

# 市道路線認定及び廃止位置図(参考図) 第11号



凡 例

	認定道路
	廃止道路
	在来道路



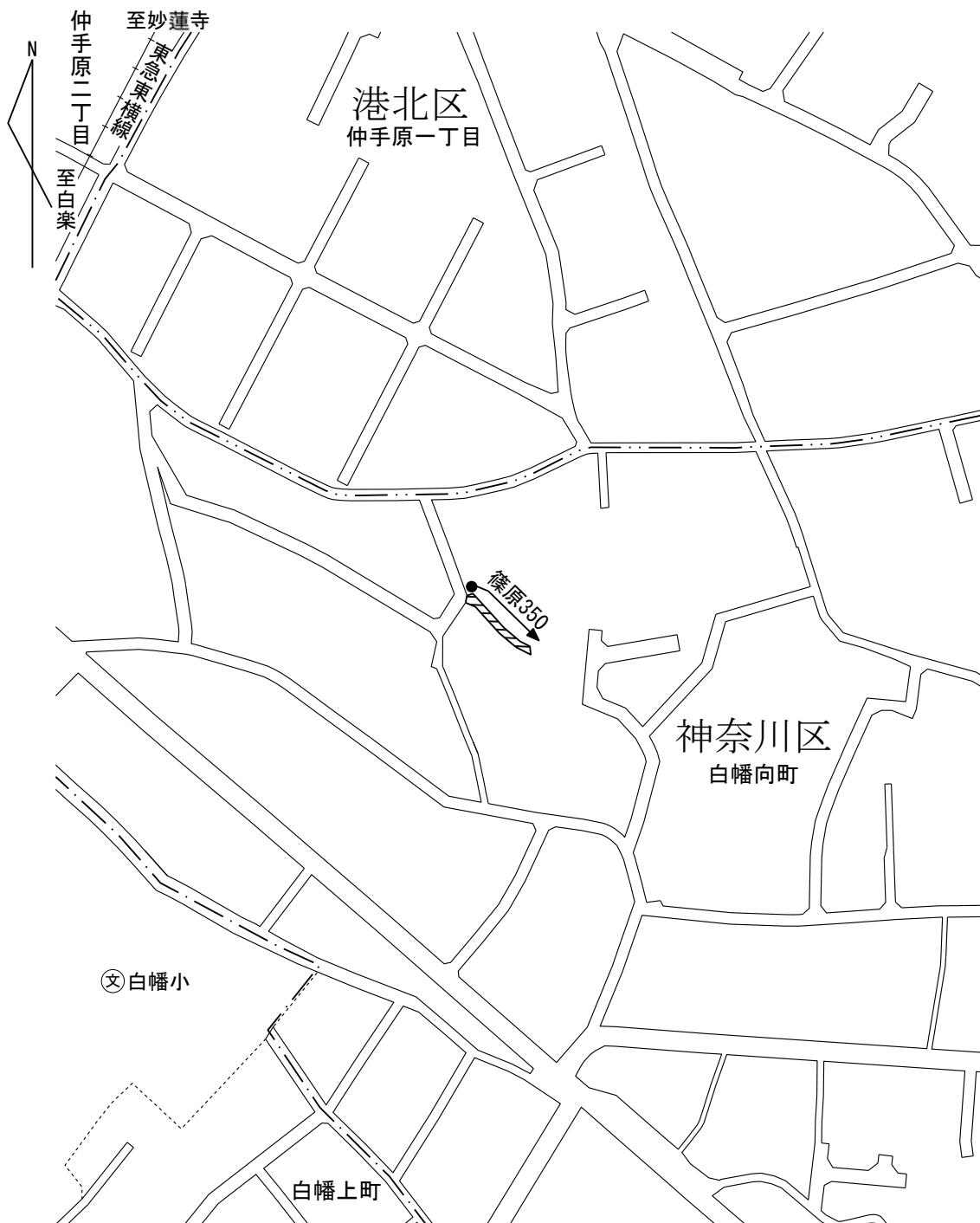
# 市道路線認定位置図(参考図) 第12号



## 凡 例

	認定道路
	在来道路
	町 界

# 市道路線廃止位置図(参考図) 第13号



凡 例

	廃止道路
	在来道路
	区 界
	町 界

# 市道路線廃止位置図(参考図) 第14号



凡 例

	廃止道路
	在来道路
	町 界

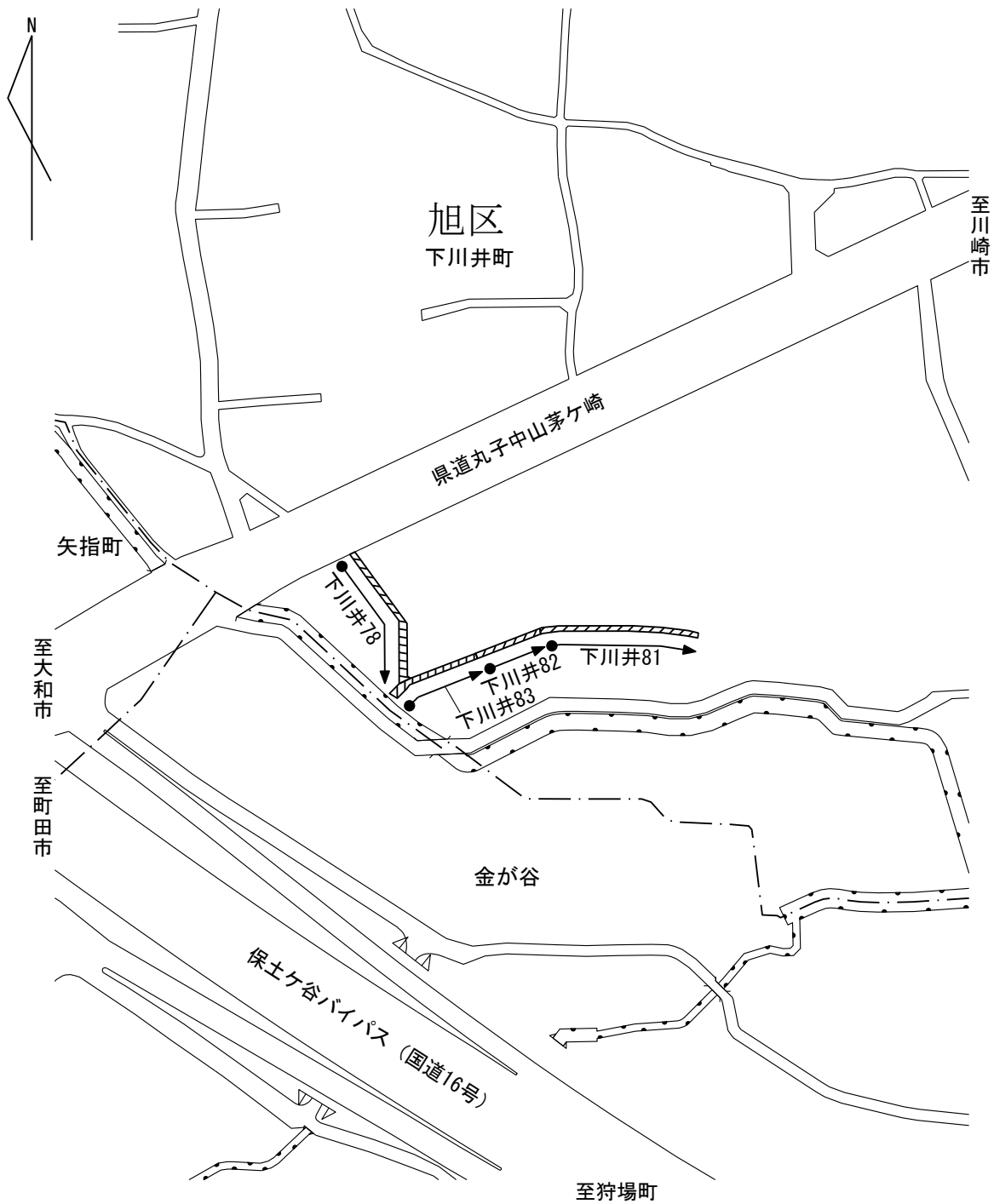
# 市道路線廃止位置図(参考図) 第15号



### 凡 例

	廃止道路
	在来道路
	町 界

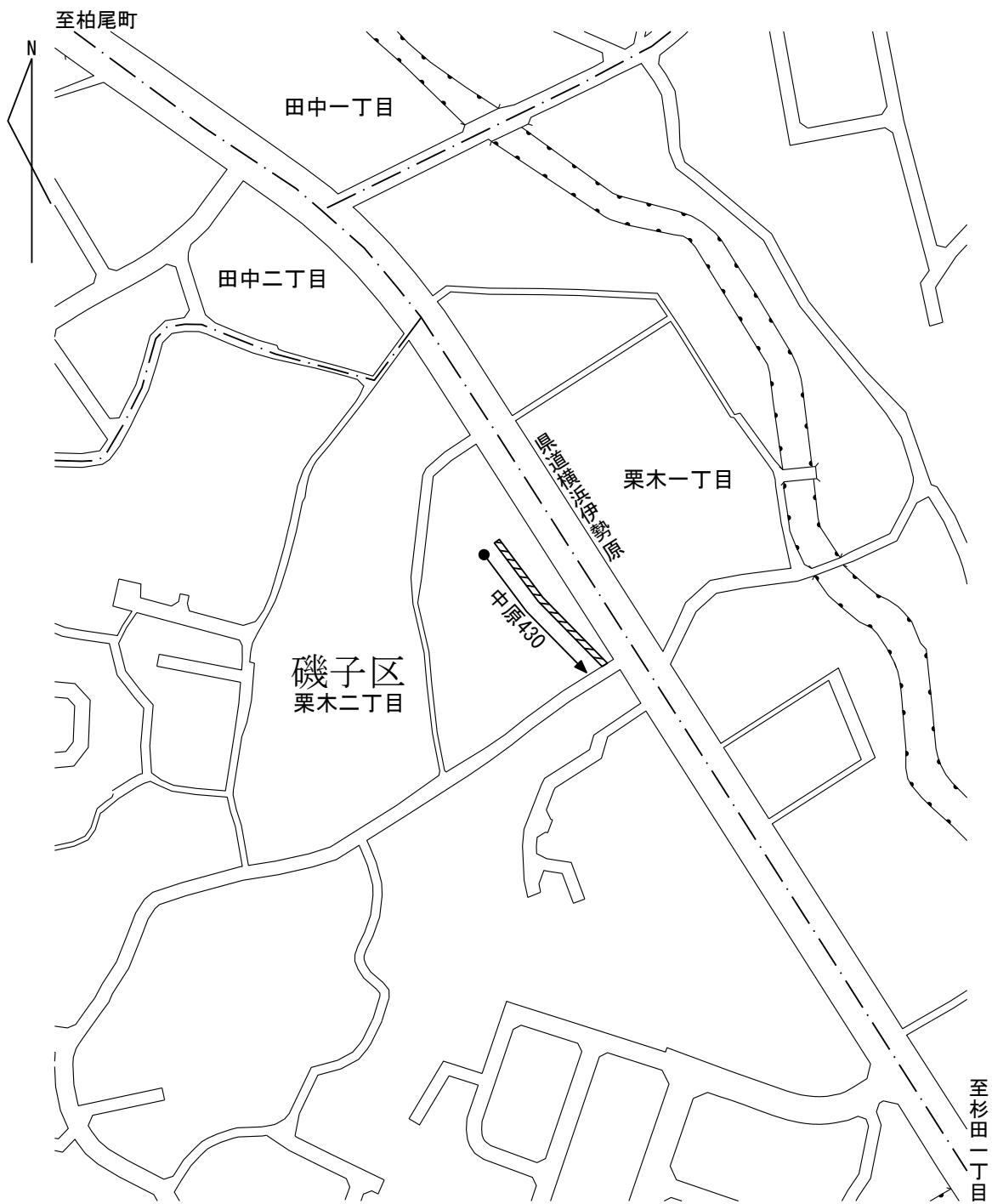
市道路線廃止位置図(参考図) 第16号



凡 例

	廃止道路
	在来道路
	町 界

# 市道路線廃止位置図(参考図) 第17号



### 凡 例

	廃止道路
	在来道路
	町 界

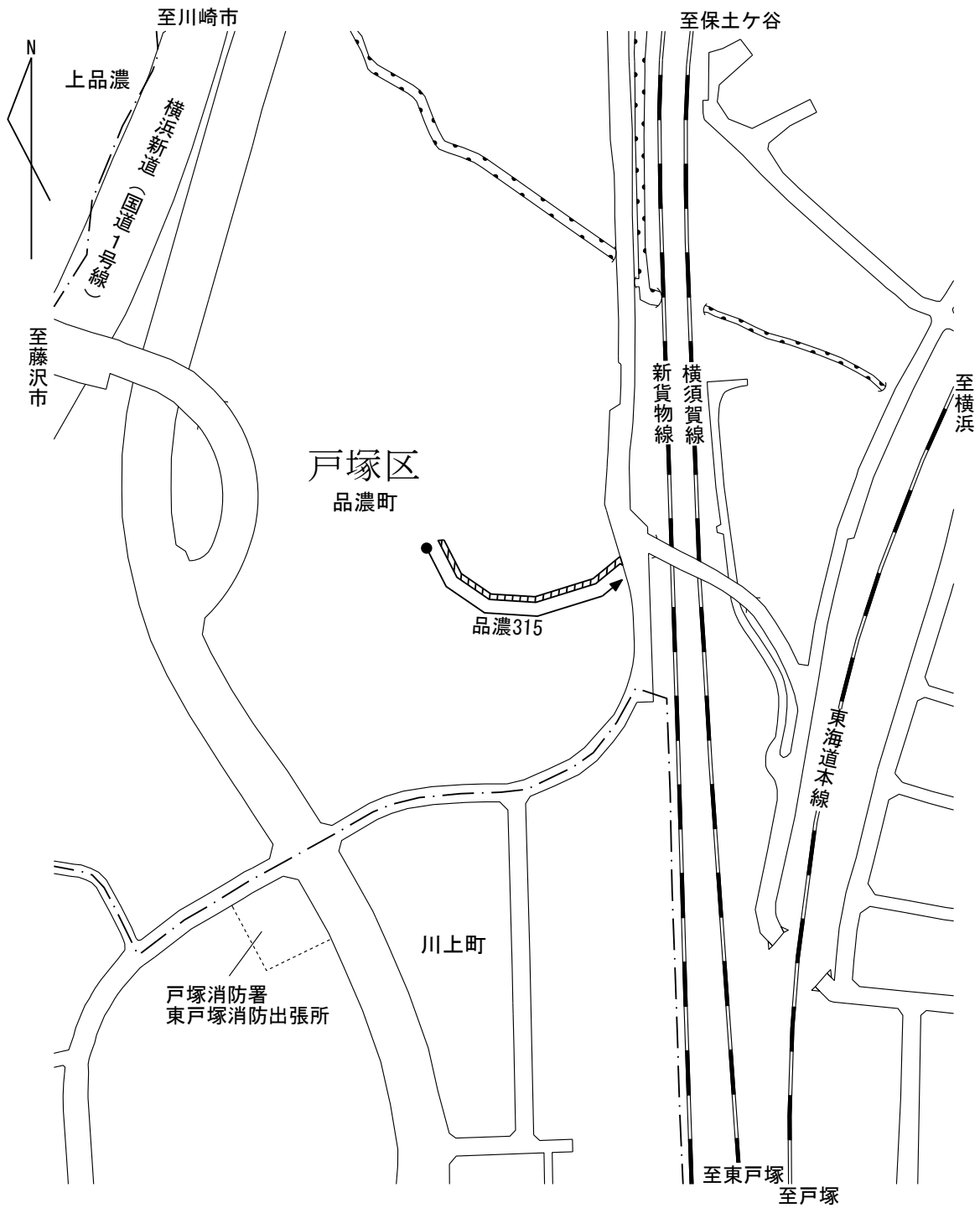
# 市道路線廃止位置図(参考図) 第18号



### 凡 例

	廃止道路
	在来道路
	町 界

市道路線廃止位置図(参考図) 第19号



凡 例

	廃止道路
	在来道路
	町 界



# 市道路線廃止位置図(参考図) 第20号



凡 例

	廃止道路
	在来道路
	町 界