

## 市第31号議案

六角橋第 578 号線等市道路線の認定及び廃止  
次のように市道の路線を認定し、及び廃止する。

令和 2 年 9 月 3 日提出

横浜市長 林 文 子

## 認定する路線

路 線 名	起 点 終 点	備 考 (参考図番号)
六 角 橋 第578号線	神奈川区栗田谷77番の13地先 同 区同 同番の6地先	第 1 号
六 角 橋 第579号線	神奈川区東神奈川一丁目8番の8地先 同 区同 同番の20地先	第 2 号
下 田 第294号線	港北区日吉本町六丁目2,492番の7地先 同 区同 同 番の9地先	第 3 号
中 山 第359号線	緑区中山六丁目901番の1地先 同区同 861番の2地先	第 4 号
品 濃 第384号線	戸塚区品濃町1,322番地先	第 5 号
上 矢 部 第551号線	戸塚区川上町497番の41地先 同 区同 町同 番の39地先	第 6 号
上 矢 部 第552号線	戸塚区川上町497番の62地先 同 区同 町同 番の60地先	
上 矢 部 第553号線	戸塚区川上町486番の1地先 同 区同 町495番の13地先	
舞 岡 第578号線	戸塚区舞岡町4,031番地先 同 区同 町4,022番地先	第 7 号
舞 岡 第579号線	戸塚区舞岡町4,027番地先 同 区同 町4,036番地先	
汲 沢 第599号線	戸塚区戸塚町4,495番の9地先 同 区同 町4,499番の16地先	第 8 号

## 廃止する路線

路 線 名	起 点 終 点	備 考 (参考図番号)
羽 沢 第93号線	神奈川県羽沢南二丁目474番の2地先 同 区羽沢町218番の1地先	第 9 号
羽 沢 第197号線	神奈川県羽沢町225番の7地先 同 区羽沢南二丁目225番の16地先	
羽 沢 第338号線	神奈川県羽沢町188番の5地先 同 区同 町217番の1地先	
六 角 橋 第340号線	神奈川県東神奈川一丁目8番の20地内	第 2 号
六 角 橋 第431号線	神奈川県東神奈川一丁目8番の20地内	
山 元 町 第171号線	中区仲尾台86番地先 同区竹之丸82番の7地先	第 10 号
羽 沢 第 9 号線	保土ヶ谷区上菅田町526番の2地先 同 区同 町522番地先	第 11 号
中 原 第559号線	磯子区杉田三丁目1,400番の1地先 同 区同 1,390番の2地先	第 12 号
中 原 第563号線	磯子区杉田三丁目1,390番地先 同 区同 1,402番地先	
杉 田 第321号線	金沢区富岡西一丁目2,781番の96地先 同 区同 同 番の56地先	第 13 号
下 田 第276号線	港北区日吉本町六丁目2,492番の8地先 同 区同 2,483番の3地先	第 3 号
下 田 第278号線	港北区日吉本町六丁目2,492番の9地先 同 区同 2,491番地先	
高 田 第89号線	港北区日吉本町六丁目298番地内 同 区同 2,496番の2地内	
高 田 第455号線	港北区新吉田東四丁目3,687番の1地先 同 区同 3,690番の1地先	第 14 号
綱 島 第94号線	港北区綱島東二丁目229番の1地先 同 区同 227番の5地先	第 15 号

中山 第158号線	緑区中山五丁目785番の3地先 同区同 795番の3地先	第4号
中山 第160号線	緑区中山五丁目768番の1地先 同区同 747番の1地先	
中山 第167号線	緑区中山五丁目793番の5地先 同区同 791番の4地先	
名瀬 第123号線	戸塚区川上町840番の1地先 同区同 町841番の3地先	第16号
名瀬 第125号線	戸塚区川上町841番の5地先 同区同 町同番の3地先	
平戸 第85号線	戸塚区川上町497番の52地先 同区同 町同番の70地先	第6号
舞岡 第4号線	戸塚区舞岡町744番地先 同区同 町754番の3地先	第7号
舞岡 第89号線	戸塚区舞岡町754番の3地先 同区同 町753番の1地先	
汲沢 第224号線	戸塚区戸塚町4,499番の7地先 同区同 町4,495番の9地先	第8号
汲沢 第227号線	戸塚区戸塚町4,500番の2地先 同区同 町4,504番の2地先	
下倉田 第67号線	戸塚区上倉田町120番の6地先 同区同 町1,417番の2地先	第17号
上川井 第2号線	瀬谷区北町41番の9地先 同区同町同番の2地先	第18号
上川井 第4号線	瀬谷区瀬谷町7,449番の6地先 同区北町41番の8地先	

### 提 案 理 由

六角橋第578号線等の路線を市道に認定し、及び羽沢第93号線等の市道路線を廃止したいので、道路法第8条第2項及び第10条第3項において準用する同法第8条第2項の規定により提案する。

**参 考**

道路法（抜粋）

（市町村道の意義及びその路線の認定）

第 8 条 （第 1 項省略）

- 2 市町村長が前項の規定により路線を認定しようとする場合においては、あらかじめ当該市町村の議会の議決を経なければならない。

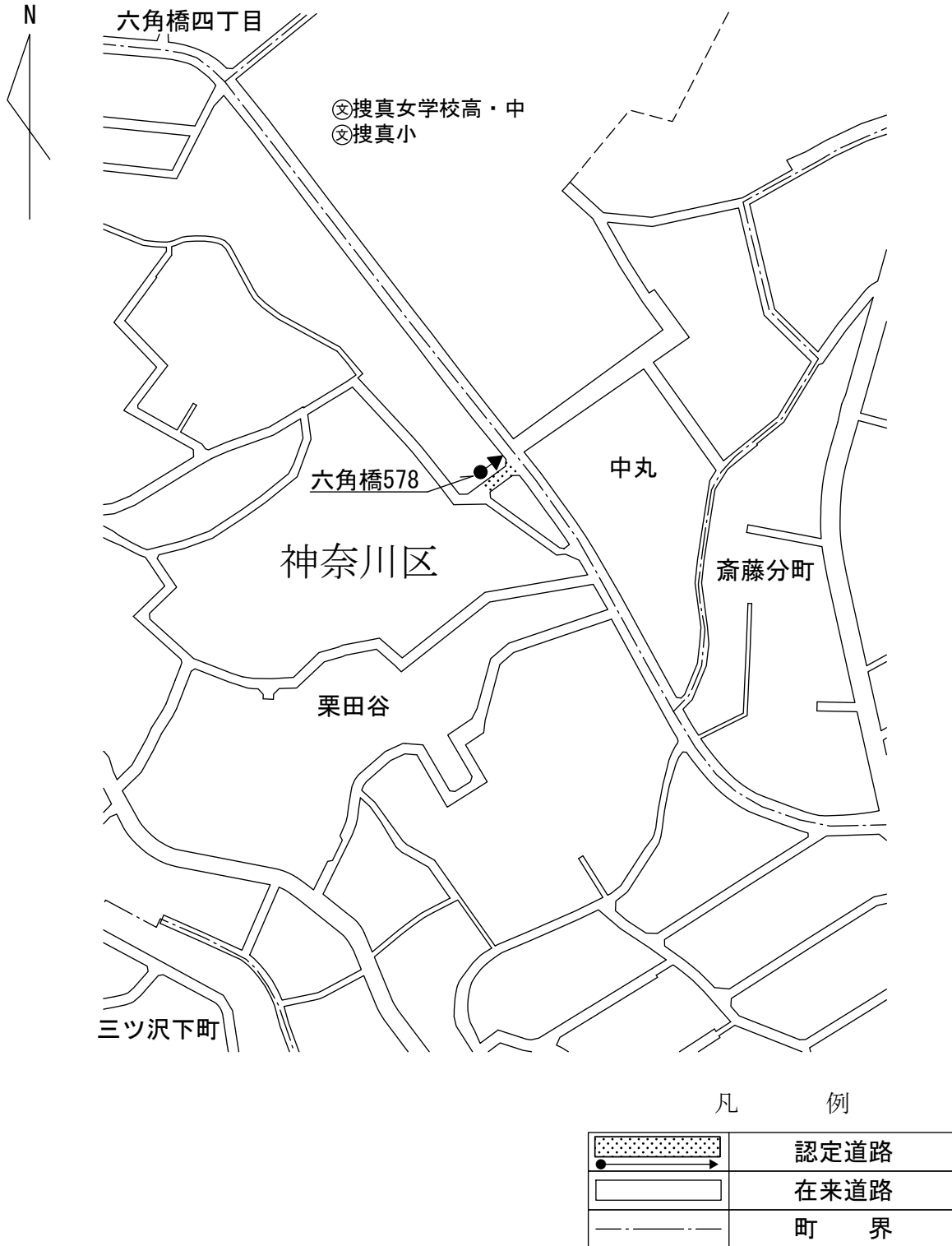
（第 3 項から第 5 項まで省略）

（路線の廃止又は変更）

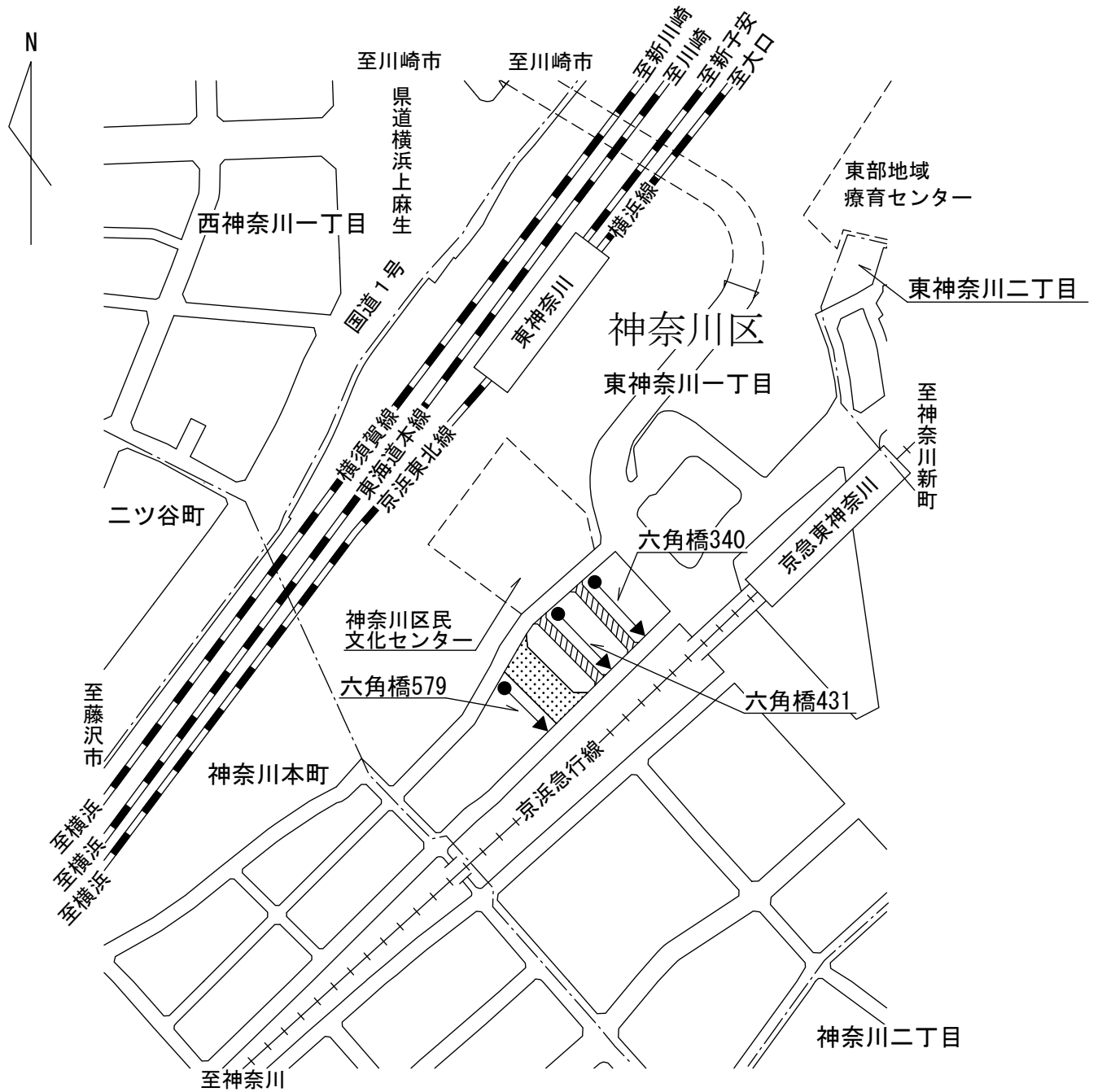
第 10 条 （第 1 項及び第 2 項省略）

- 3 第 7 条第 2 項から第 8 項まで及び前条の規定は前 2 項の規定による都道府県道の路線の廃止又は変更について、第 8 条第 2 項から第 5 項まで及び前条の規定は前 2 項の規定による市町村道の路線の廃止又は変更について、それぞれ準用する。

市道路線認定位置図（参考図） 第1号



市道路線認定及び廃止位置図（参考図） 第2号



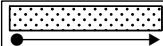
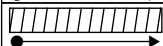


凡 例

	認定道路
	廃止道路
	在来道路
	町 界

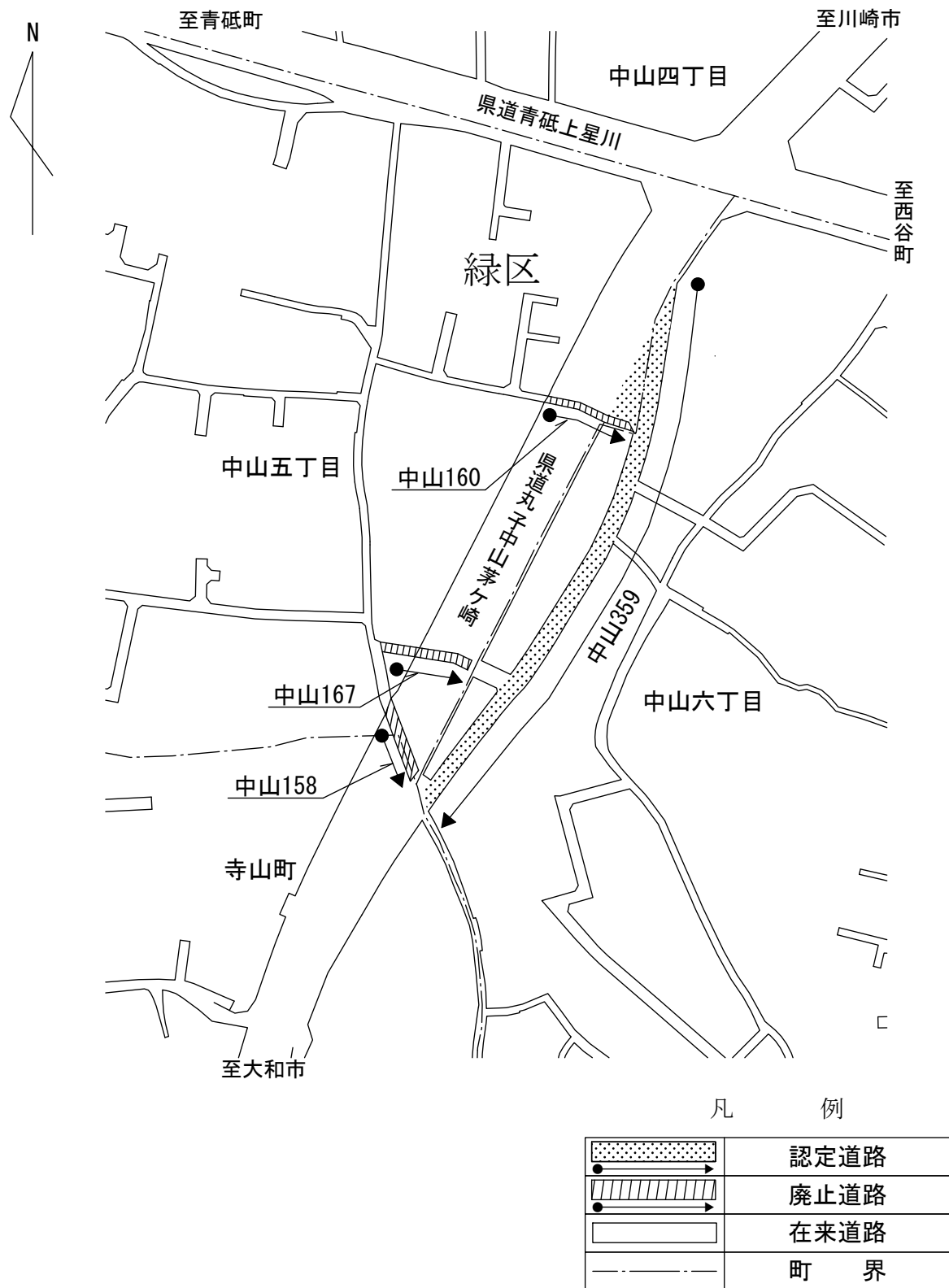
市道路線認定及び廃止位置図（参考図） 第3号



凡 例

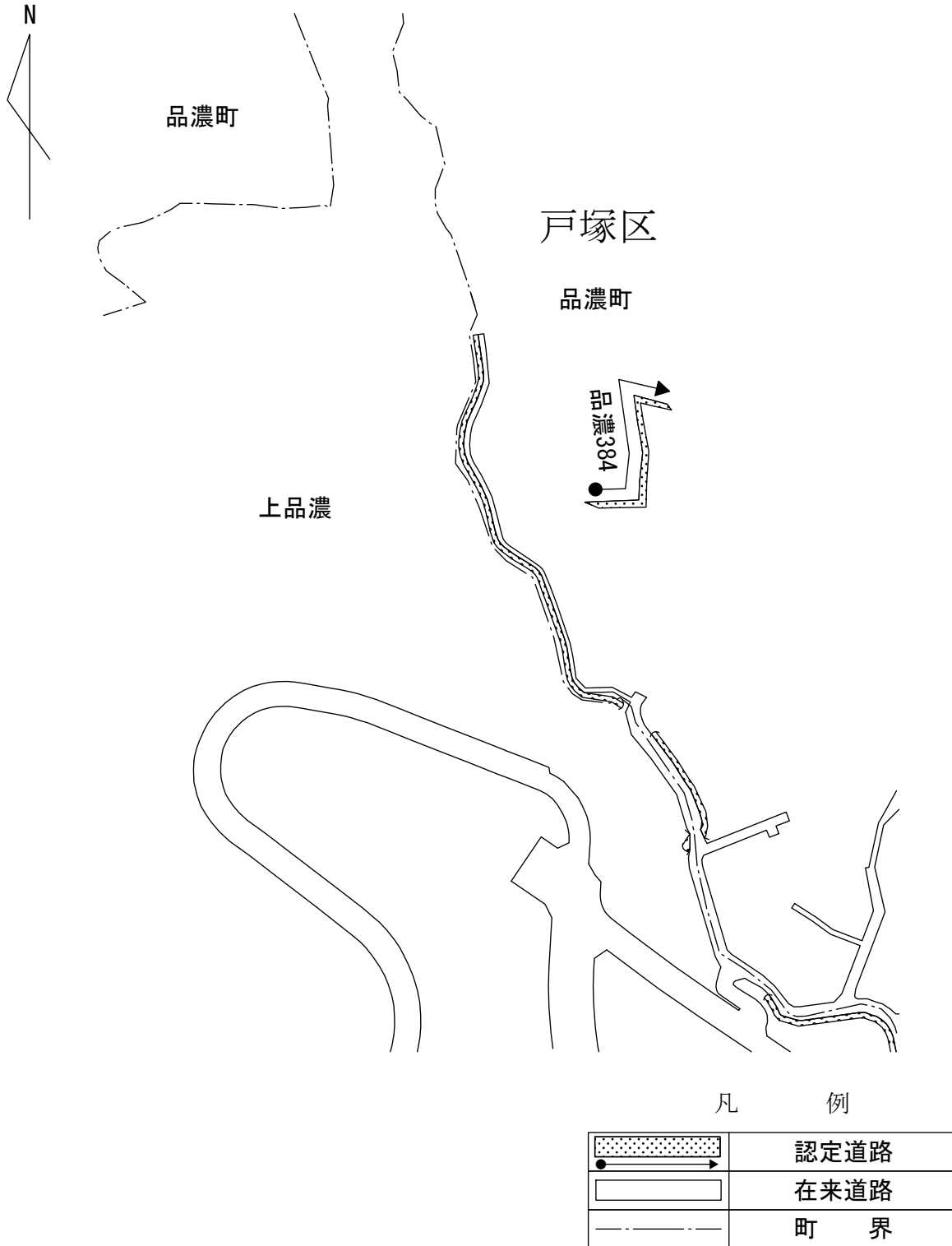
	認定道路
	廃止道路
	在来道路
	町 界

市道路線認定及び廃止位置図（参考図） 第 号





市道路線認定位置図（参考図） 第5号



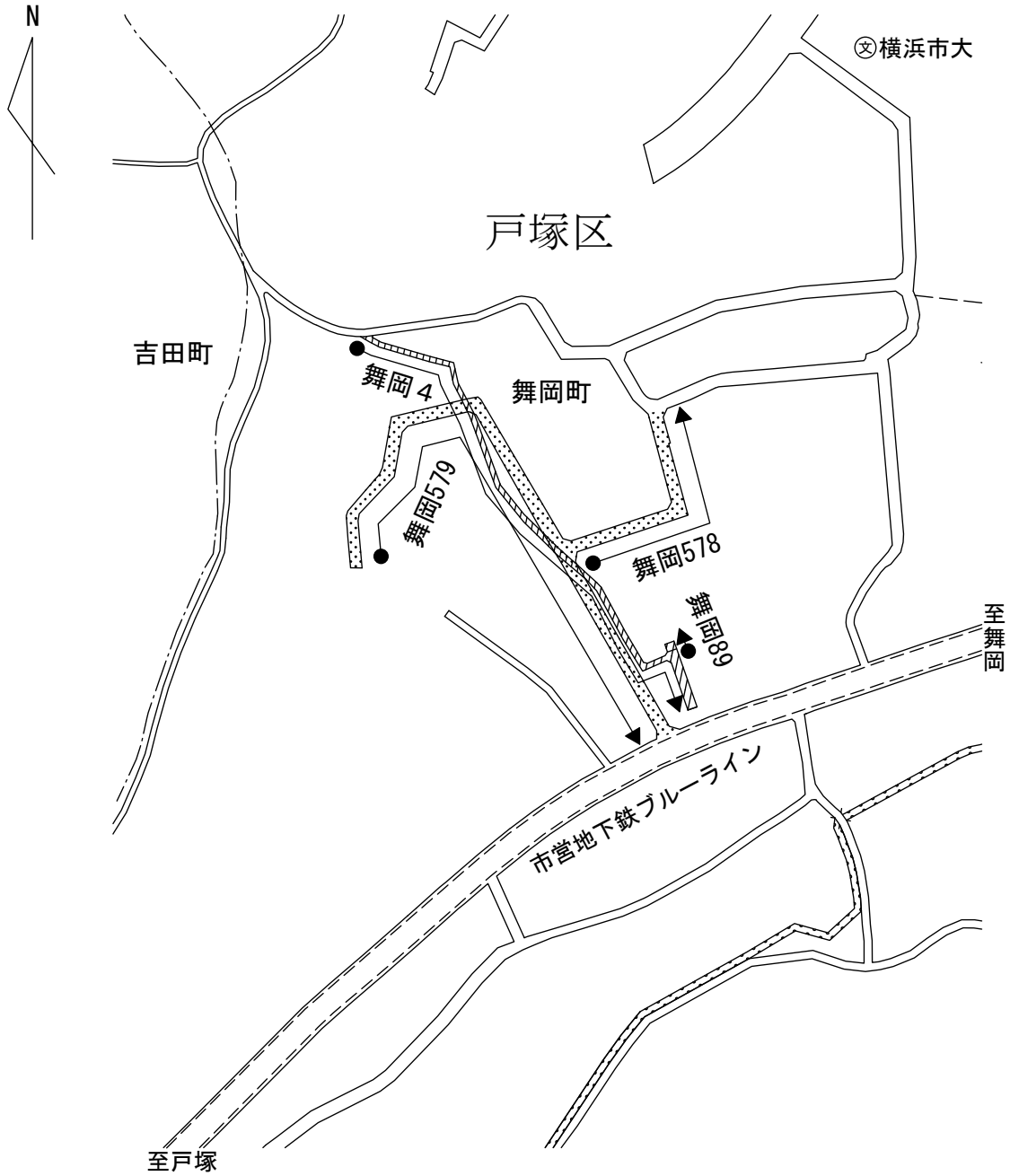
市道路線認定及び廃止位置図（参考図） 第6号



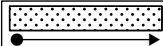
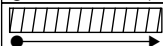


凡 例

	認定道路
	廃止道路
	在来道路
	町 界

市道路線認定及び廃止位置図（参考図） 第7号



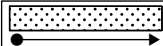
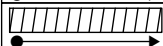


凡 例

	認定道路
	廃止道路
	在来道路
	町 界

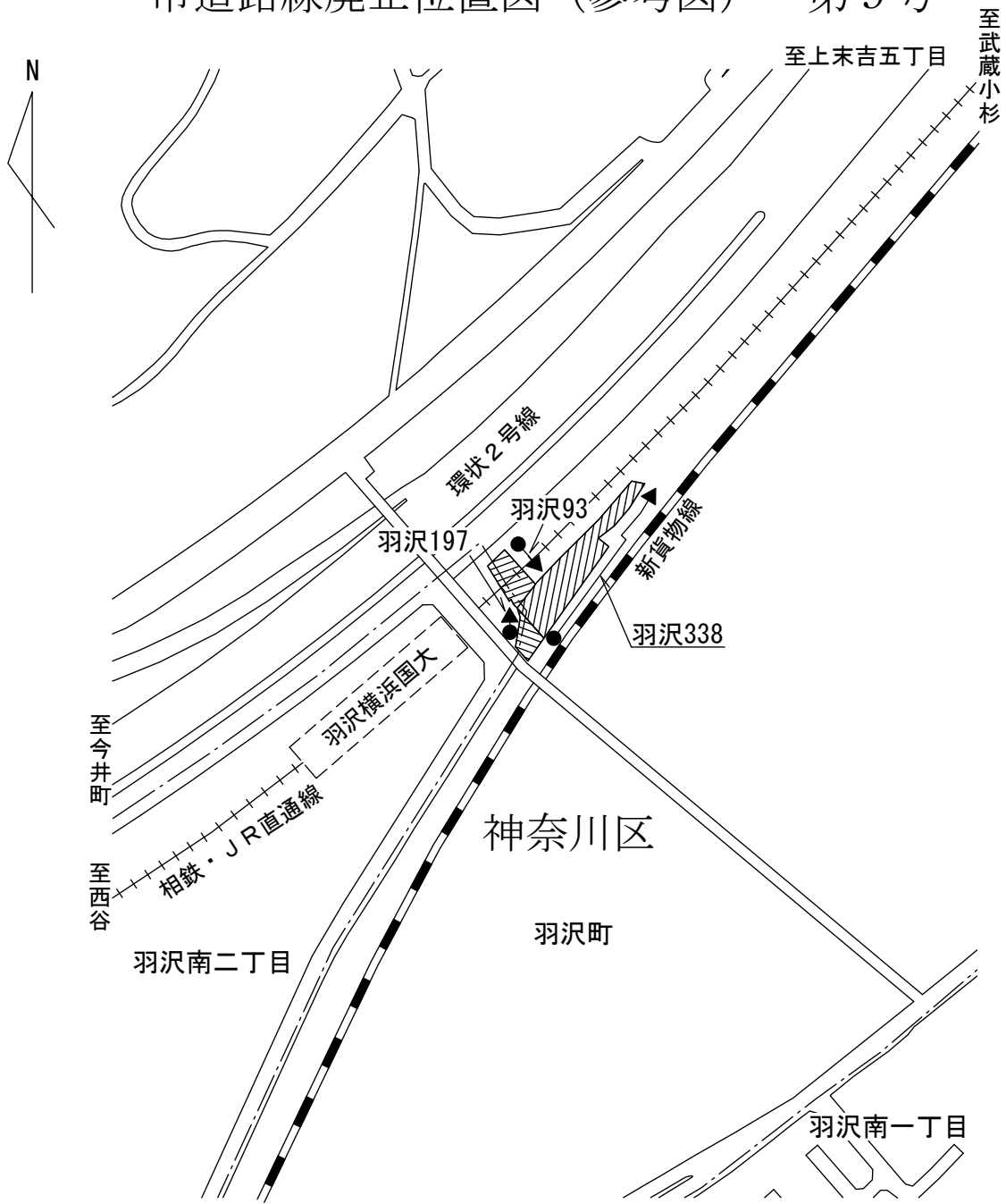
市道路線認定及び廃止位置図（参考図） 第8号






凡 例

	認定道路
	廃止道路
	在来道路
	町 界

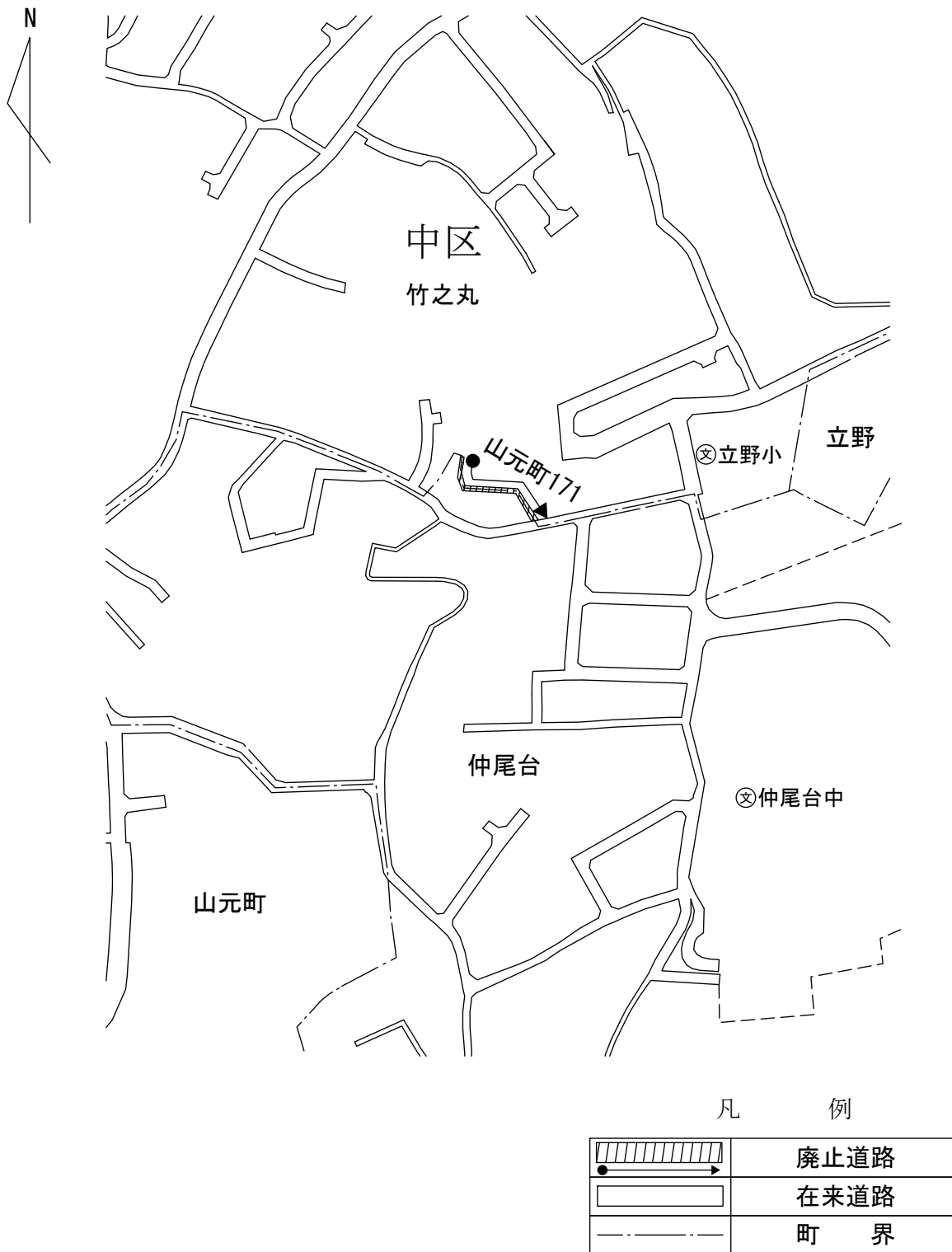
市道路線廃止位置図（参考図） 第9号



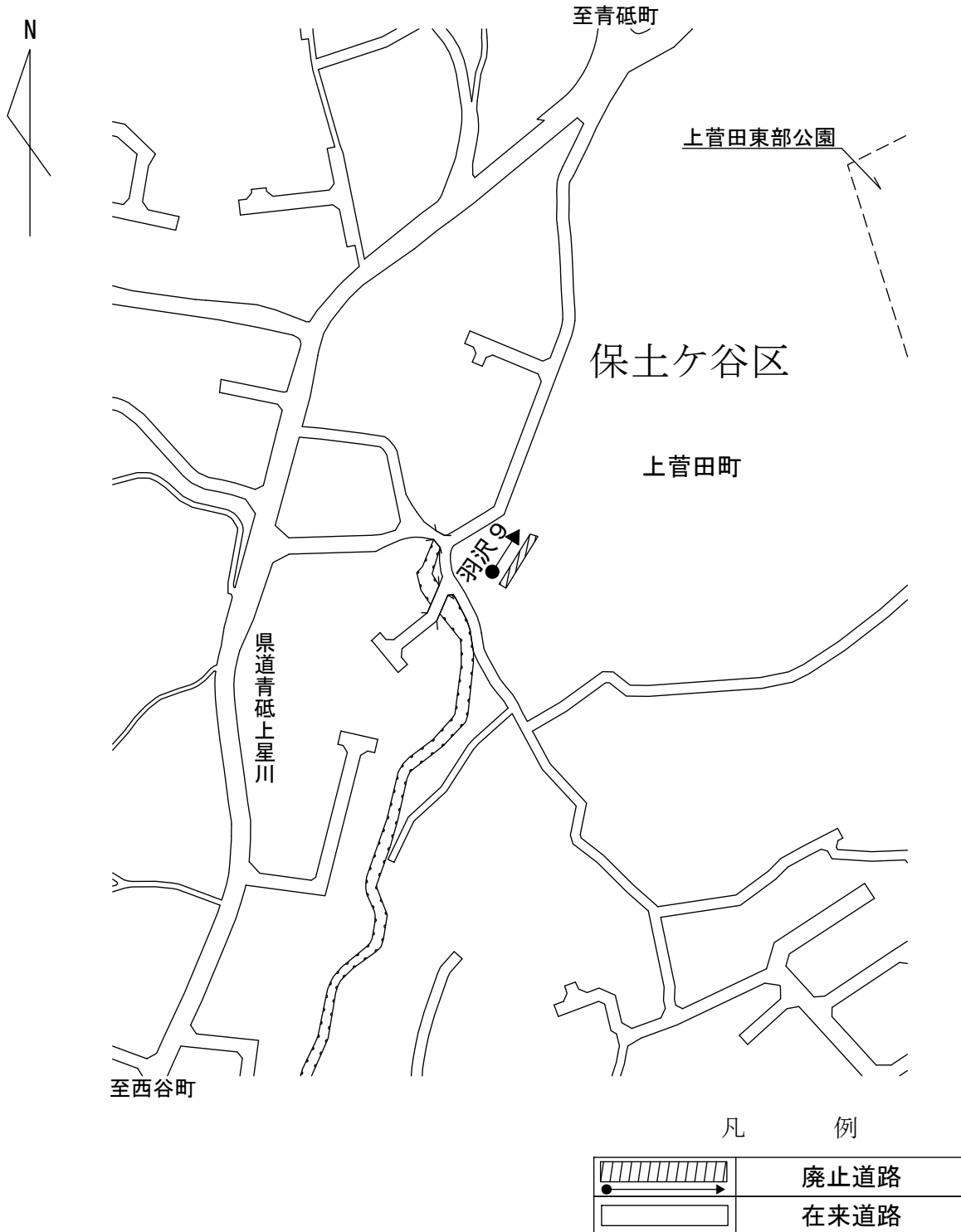
凡 例

	廃止道路
	在来道路
	町 界

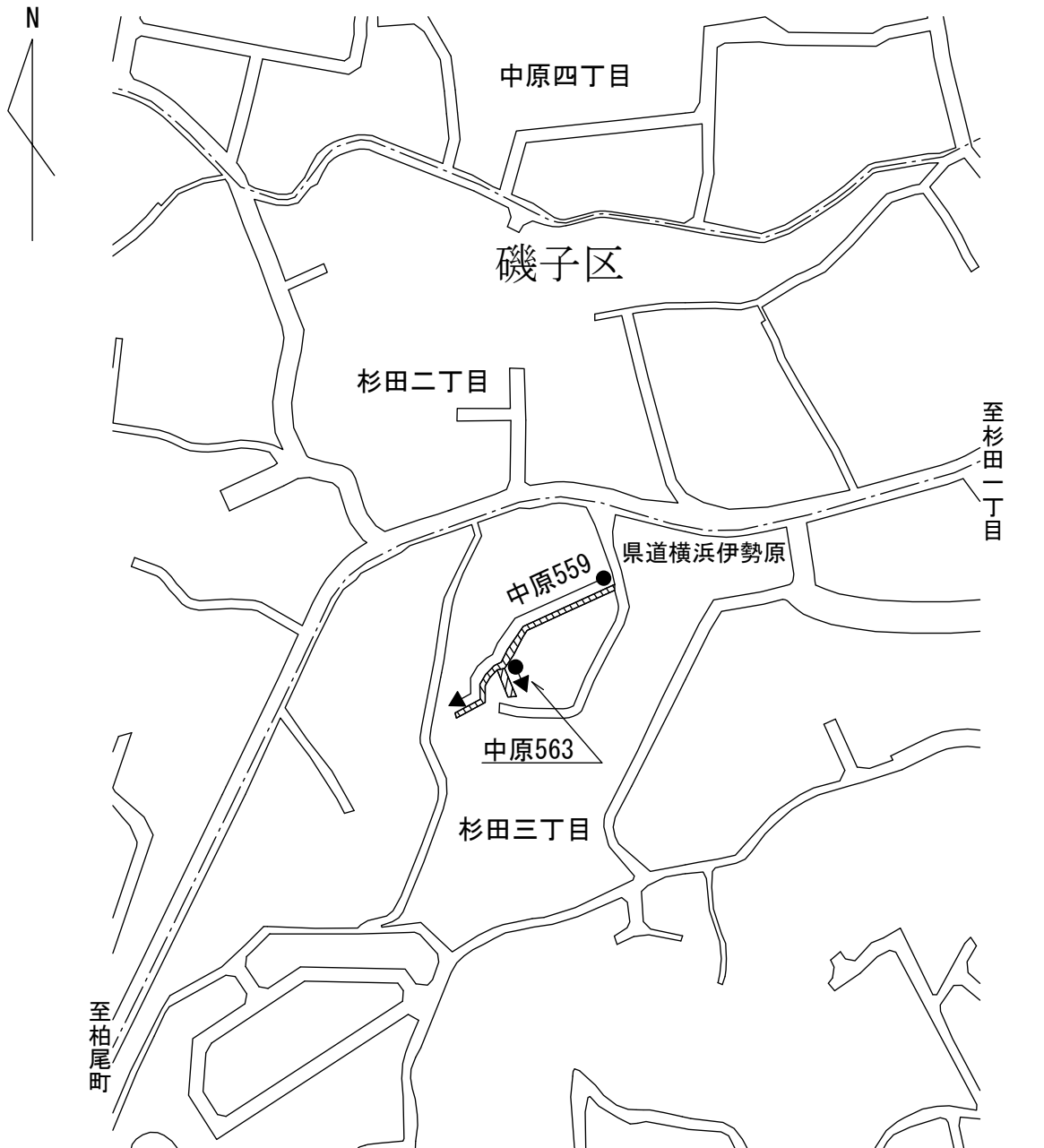
市道路線廃止位置図（参考図） 第10号






市道路線廃止位置図（参考図） 第11号



市道路線廃止位置図（参考図） 第12号



凡 例




	廃止道路
	在来道路
	町 界



市道路線廃止位置図（参考図） 第13号






凡 例

	廃止道路
	在来道路
	町 界

市道路線廃止位置図（参考図） 第14号






凡 例

	廃止道路
	在来道路
	町 界

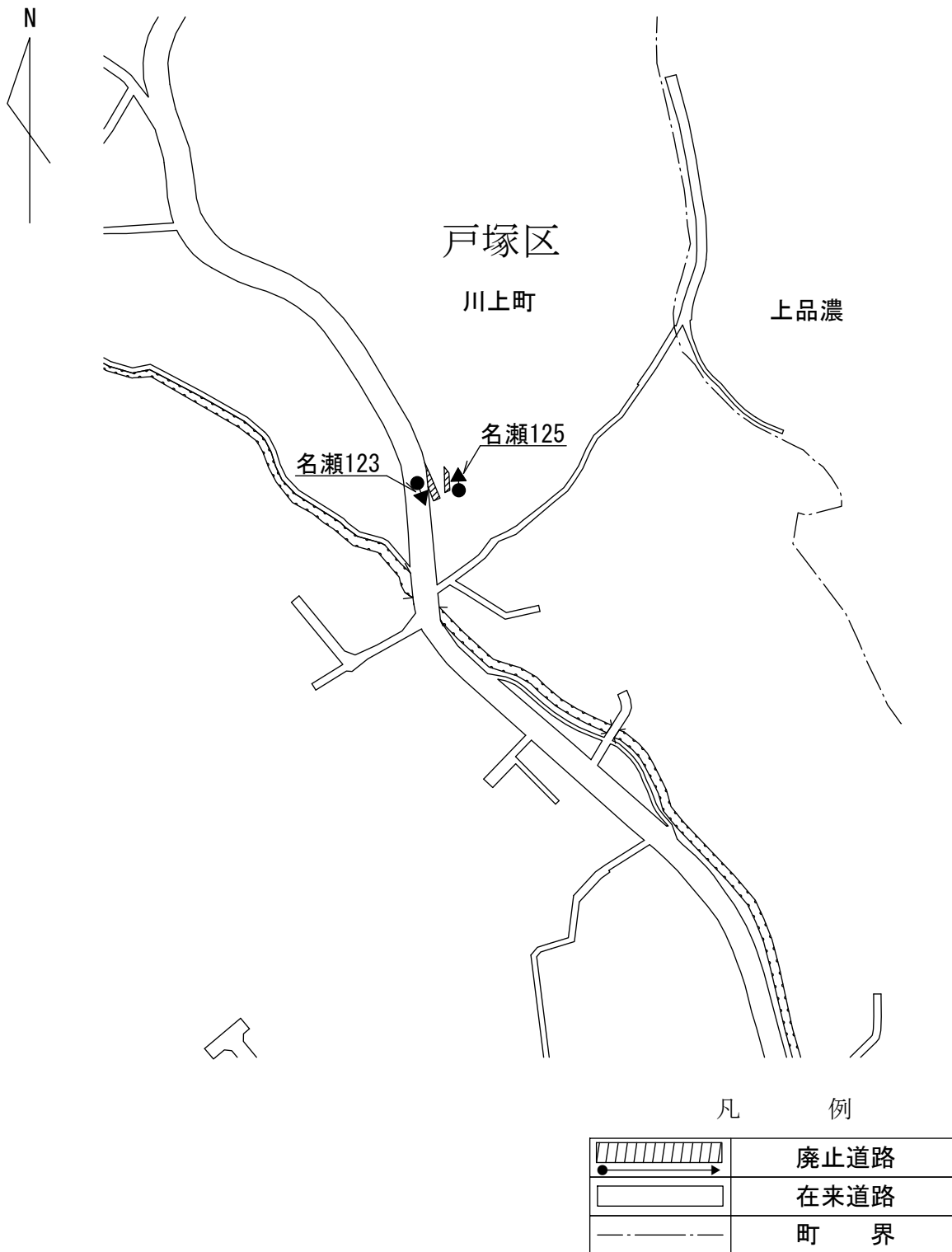
市道路線廃止位置図（参考図） 第15号



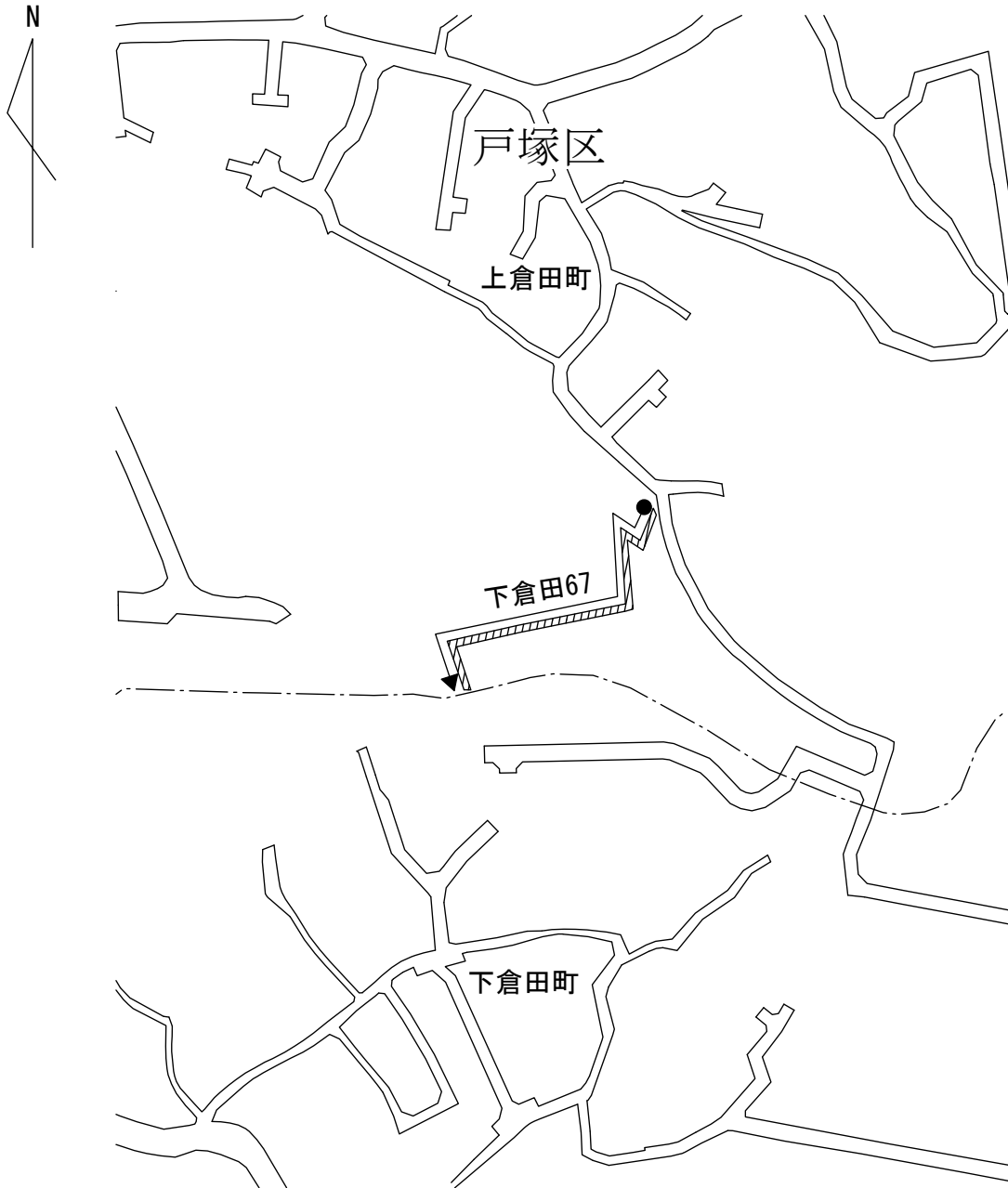
凡 例

	廃止道路
	在来道路
	町 界




市道路線廃止位置図（参考図） 第16号



市道路線廃止位置図（参考図） 第17号



凡 例

	廃止道路
	在来道路
	町 界

市道路線廃止位置図（参考図） 第18号

