

## 市第 141 号議案

蒔田第 602 号線等市道路線の認定及び廃止  
次のように市道の路線を認定し、及び廃止する。

令和 3 年 2 月 10 日提出

横浜市長 林 文子

## 認定する路線

路線名	起 点 終 点	備 考 (参考図番号)
蒔 田 第602号線	南区堀ノ内町 1 丁目97番の 1 地先 同区同 町同 93番の23地先	第 1 号
白 根 第506号線	保土ヶ谷区川島町1, 293番の 2 地先 同 区同 町1, 292番の 7 地先	第 2 号
柏 尾 第609号線	戸塚区舞岡町4, 008番地先 同 区同 町4, 010番地先	第 3 号
庄 戸 第437号線	栄区東上郷町905番の337地先 同区同 町同 番の312地先	第 4 号
庄 戸 第438号線	栄区東上郷町890番の212地先 同区同 町同 番の99地先	
宮 沢 第358号線	泉区和泉町6, 228番の23地先 同区同 町6, 229番の10地先	第 5 号
瀬 谷 第555号線	瀬谷区三ツ境65番の13地先 同 区同 同番の57地先	第 6 号
瀬 谷 第556号線	瀬谷区三ツ境65番の49地先 同 区同 同番の33地先	

## 廃止する路線

路 線 名	起 終 点 点	備 考 (参考図番号)
師 岡 第310号線	鶴見区北寺尾四丁目1, 241番地先 同 区同 1, 242番地先	第 7 号
本 牧 第54号線	中区小港町3丁目177番地先 同区同 町同 176番地先	第 8 号
下 野 庭 第116号線	港南区港南二丁目1, 248番の1地先 同 区同 1, 256番の口地先	第 9 号
新 羽 第67号線	港北区新吉田町3, 598番地先 同 区同 町3, 600番のイ地先	第 10 号
新 吉 田 第2号線	港北区新吉田町3, 589番の1地先 同 区同 町3, 591番の1地先	
大 場 町 第381号線	青葉区市ケ尾町1, 740番の4地先 同 区同 町同 番の7地先	第 11 号
平 戸 第289号線	戸塚区平戸町256番の2地先 同 区同 町同 番の4地先	第 12 号
柏 尾 第529号線	戸塚区舞岡町4, 003番地内 同 区同 町3, 224番の3地先	第 3 号
柏 尾 第533号線	戸塚区舞岡町4, 008番地内 同 区同 町3, 209番の2地先	
上 郷 第71号線	栄区上郷町1, 735番の1地先 同区同 町1, 575番の13地先	第 13 号
上 郷 第134号線	栄区上郷町1, 598番の3地先 同区同 町1, 730番の1地先	
上 郷 第147号線	栄区上郷町1, 575番の13地先 同区同 町同 番の8地先	
岡 津 第140号線	泉区新橋町224番の6地先 同区同 町222番地先	第 14 号
瀬 谷 第462号線	瀬谷区三ツ境64番の5地先 同 区同 65番の2地先	第 6 号
瀬 谷 第463号線	瀬谷区三ツ境65番の46地先 同 区同 同番の4地先	

## 提 案 理 由

蒔田第 602 号線等の路線を市道に認定し、及び師岡第 310 号線等の市道路線を廃止したいので、道路法第 8 条第 2 項及び第 10 条第 3 項において準用する同法第 8 条第 2 項の規定により提案する。

**参 考**

道路法（抜粋）

（市町村道の意義及びその路線の認定）

第 8 条 （第 1 項省略）

- 2 市町村長が前項の規定により路線を認定しようとする場合においては、あらかじめ当該市町村の議会の議決を経なければならない。

（第 3 項から第 5 項まで省略）

（路線の廃止又は変更）

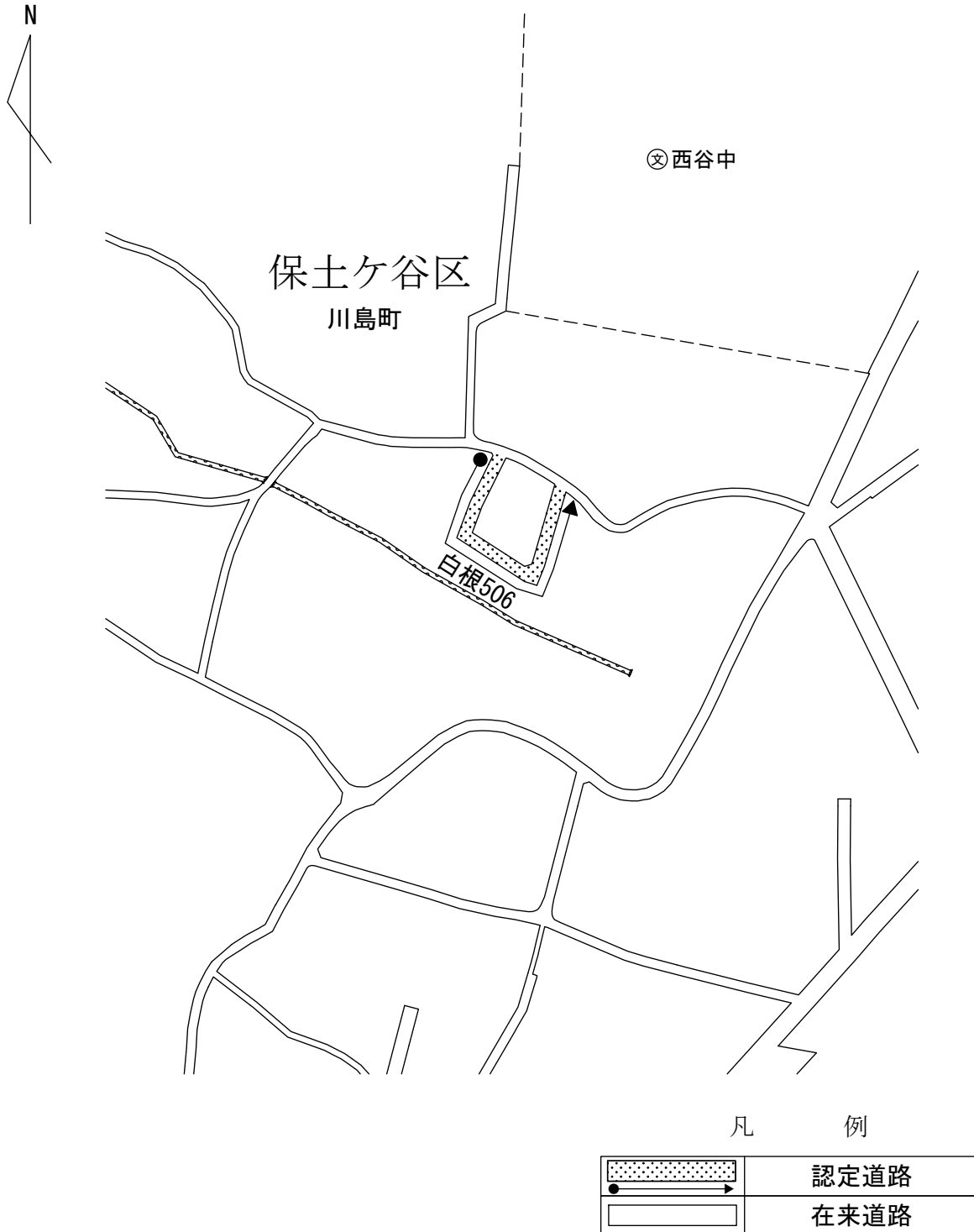
第 10 条 （第 1 項及び第 2 項省略）

- 3 第 7 条第 2 項から第 8 項まで及び前条の規定は前 2 項の規定による都道府県道の路線の廃止又は変更について、第 8 条第 2 項から第 5 項まで及び前条の規定は前 2 項の規定による市町村道の路線の廃止又は変更について、それぞれ準用する。

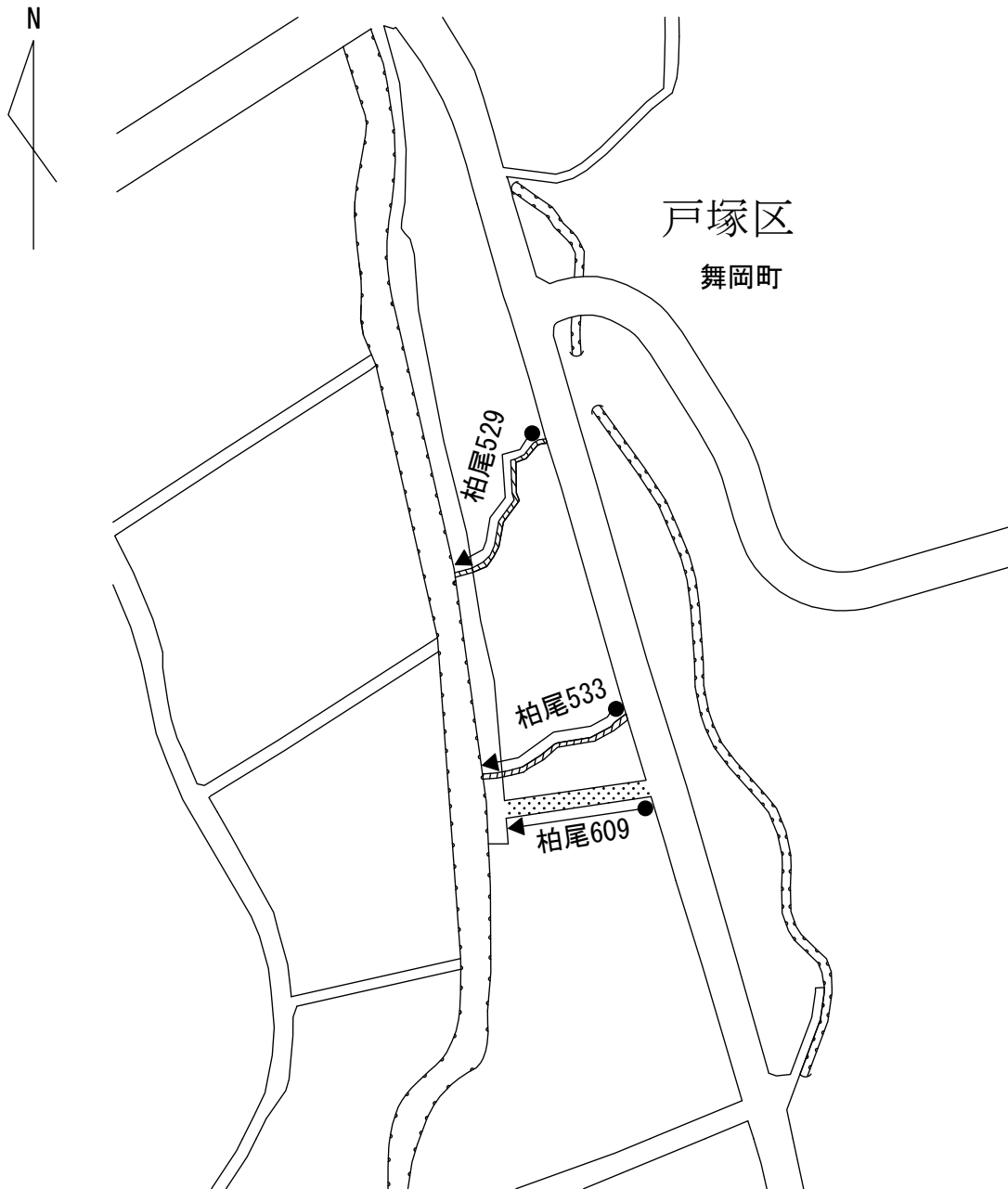
# 市道路線認定位置図（参考図） 第1号



市道路線認定位置図（参考図） 第2号



# 市道路線認定及び廃止位置図（参考図） 第3号



凡 例

	認定道路
	廃止道路
	在来道路

市道路線認定位置図（参考図） 第4号



凡 例

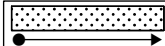

	認定道路
	在来道路



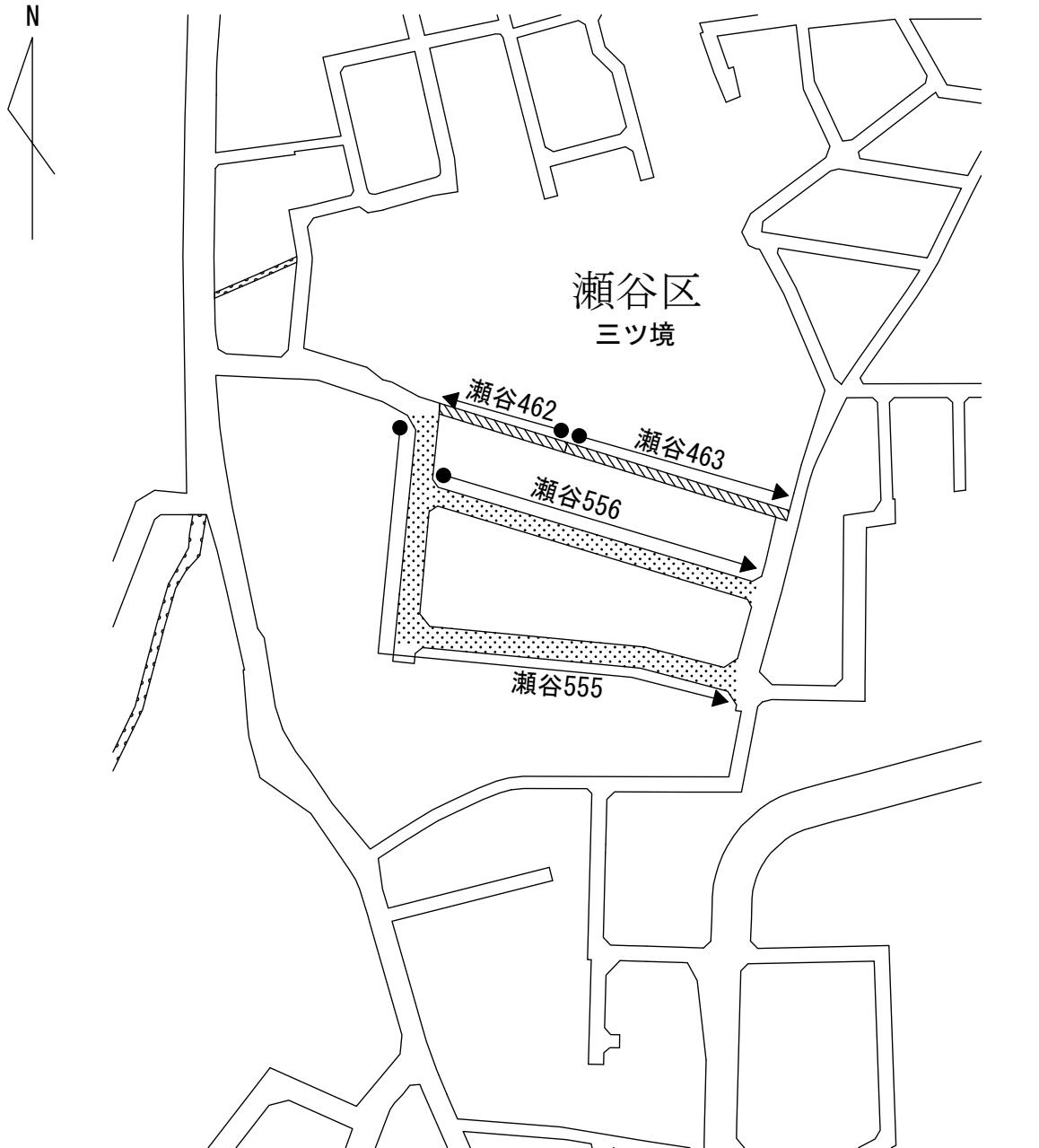
市道路線認定位置図（参考図） 第5号



凡 例

	認定道路
	在来道路

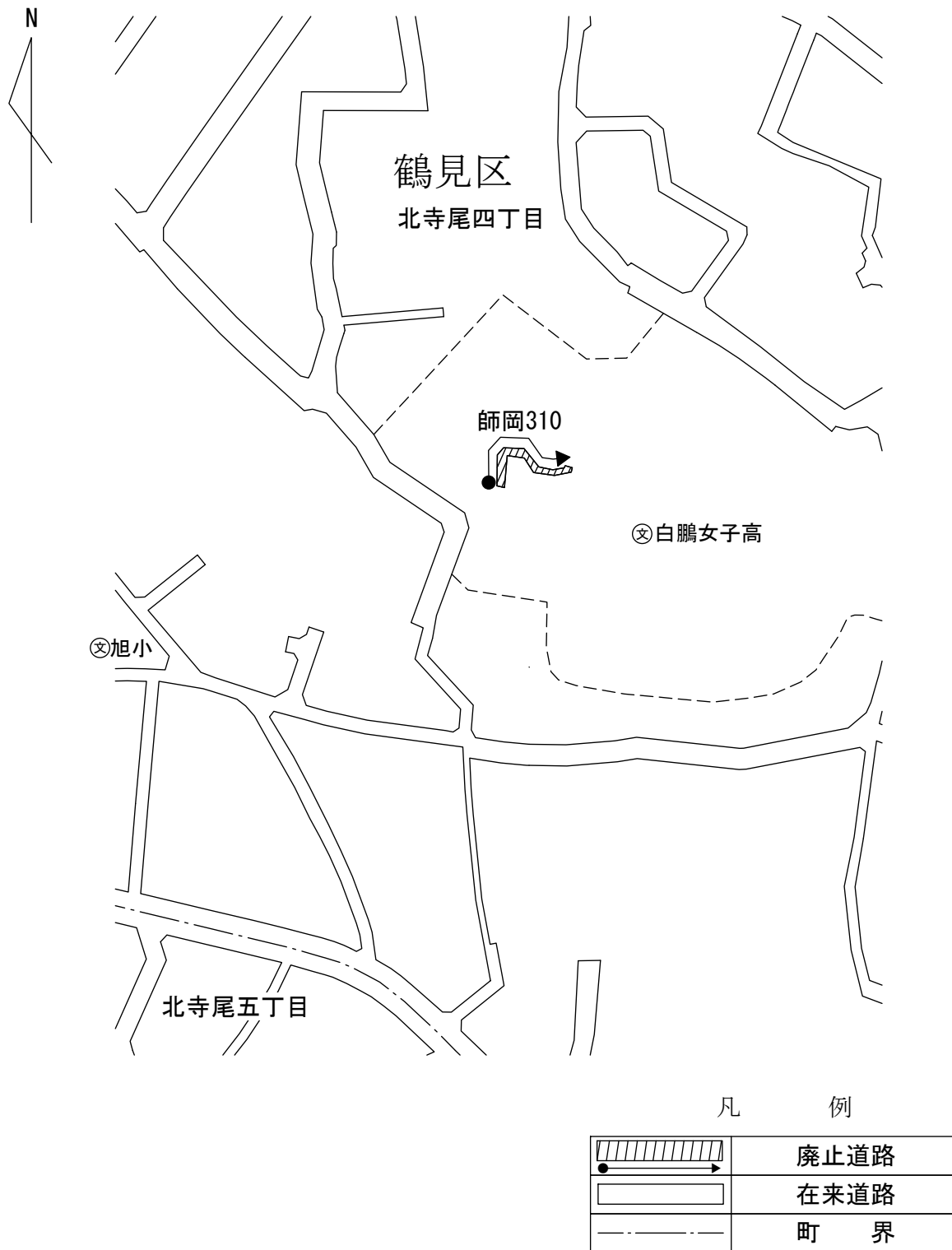
市道路線認定及び廃止位置図（参考図） 第6号



凡 例

	認定道路
	廃止道路
	在来道路

市道路線廃止位置図（参考図） 第7号



市道路線廃止位置図（参考図） 第8号






凡 例

	廃止道路
	在来道路
	町 界

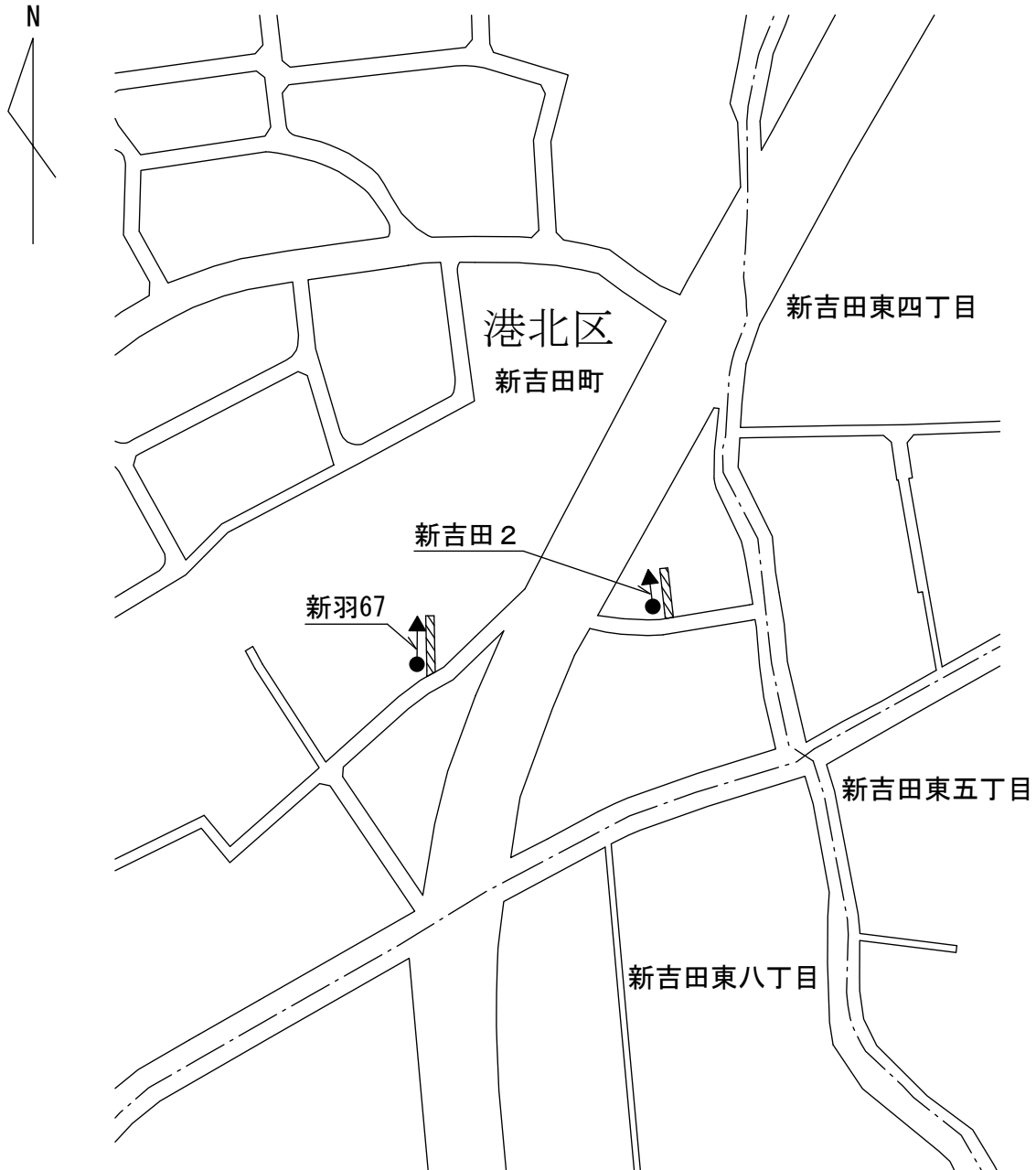
# 市道路線廃止位置図（参考図） 第 号






凡 例

	廃止道路
	在来道路
	町 界

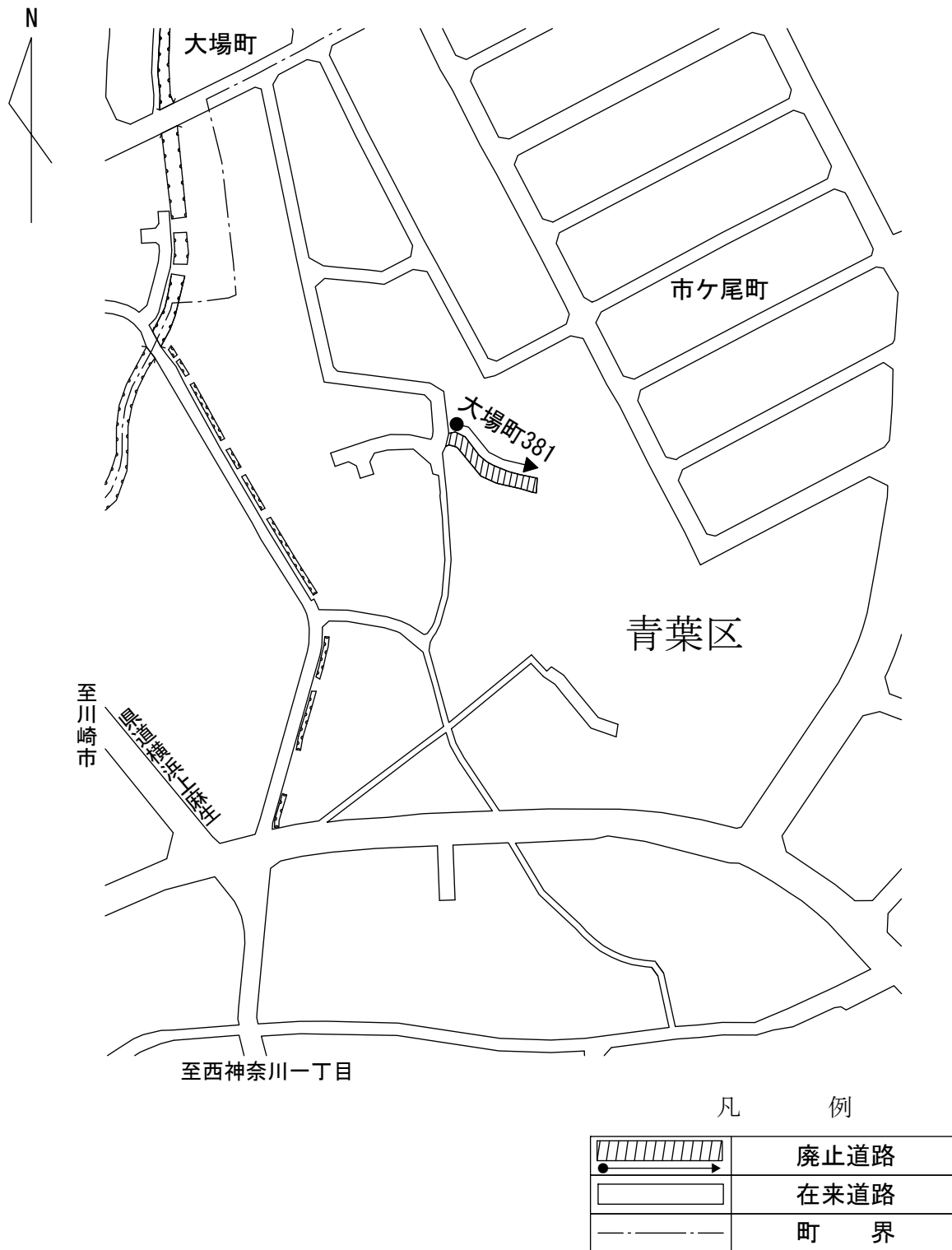
市道路線廃止位置図（参考図） 第10号



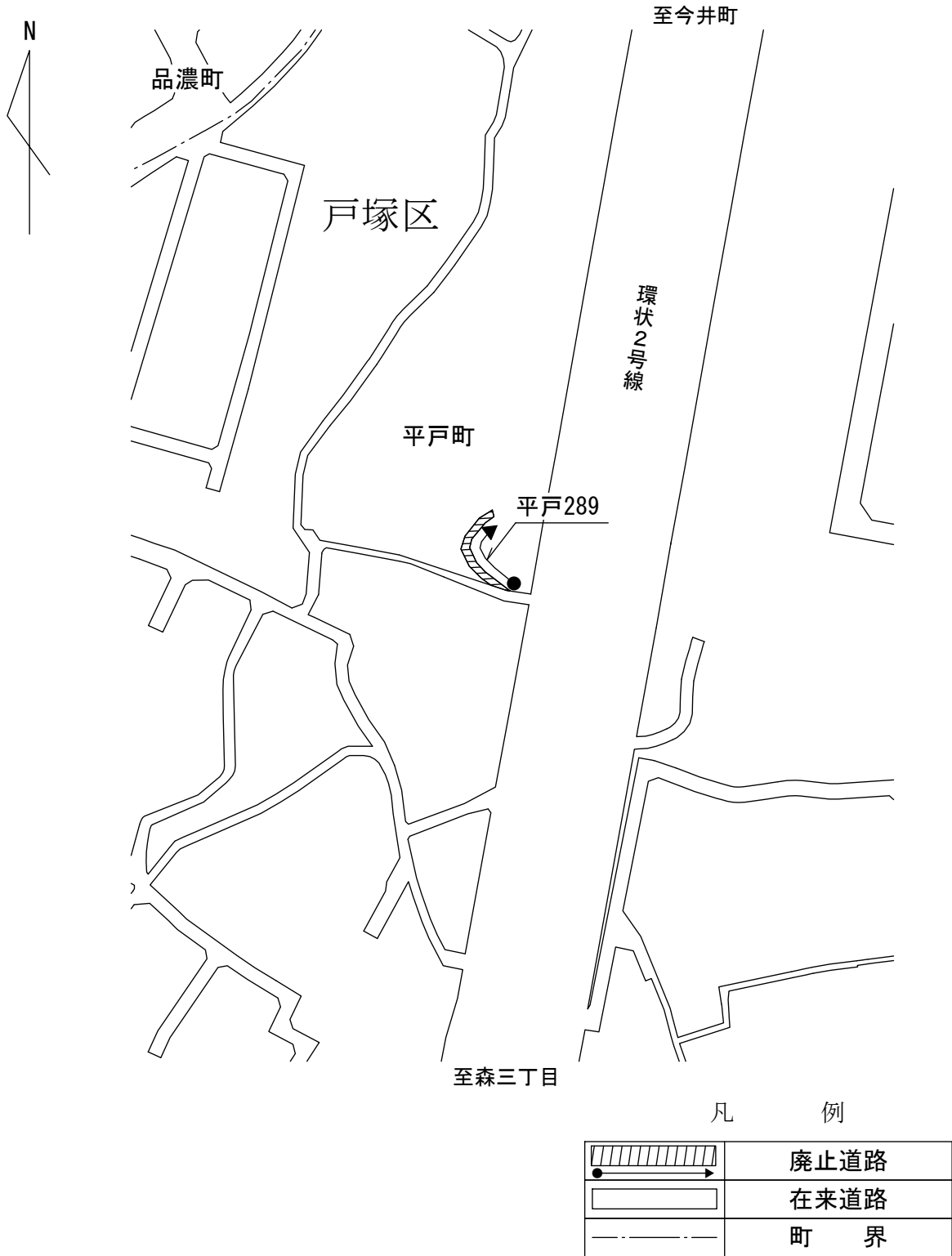
凡 例

	廃止道路
	在来道路
	町 界

# 市道路線廃止位置図（参考図） 第11号

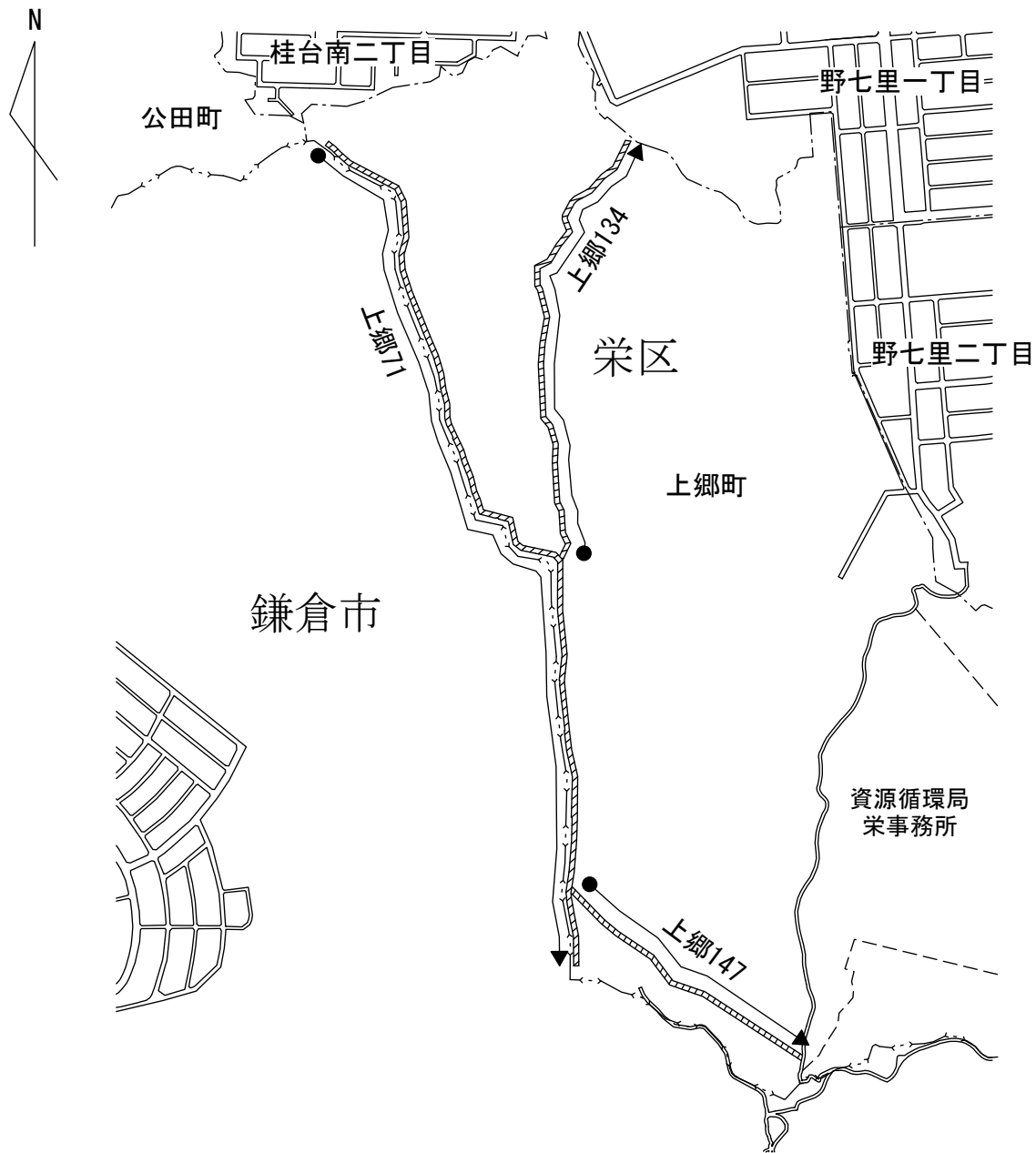


市道路線廃止位置図（参考図） 第12号



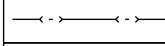





市道路線廃止位置図（参考図） 第13号



凡 例

	廃止道路
	在来道路
	市 境 界
	町 界

市道路線廃止位置図（参考図） 第14号

