

# 都筑区 区勢概要

平成8年



都筑区役所

## はじめに

都筑区は、市内で人口の増加が最も多く、また区民の平均年齢も最も若い、平成6年11月に誕生した新しい区です。そして、港北ニュータウン地区を中心とした新しいまちづくりの推進、鶴見川沿いの市内屈指の内陸工業地帯、大規模な農業専用地区など、開発計画と自然環境のバランスのとれた発展を目指す、魅力豊かな、活気あふれる区であります。

こうした都筑区の特性を活かし、「ゆめはま2010プラン」都筑区計画において、区づくりの目標といたしました『都市の快適性・人のぬくもりを実感する 新しい生活文化都市』の実現に向けて、都市基盤や市民利用施設の整備とともに、区民の活発な交流とふれあいのある街づくりを進めてまいりますので、今後とも、区民の皆様のご支援、ご協力をお願いいたします。

この冊子は、最新の統計資料等をもとに、できるだけわかりやすく都筑区の現況を紹介したものです。区政に関心を寄せられる皆様にご活用いただければ幸いです。

おわりに、刊行にあたり貴重な資料を提供してくださいました関係諸機関のご好意に厚くお礼申しあげます。

平成8年3月

横浜市都筑区役所

### 区名「都筑区」について

都筑区の名称は、平成5年8月に区名の公募を行い、同年10月に区名選定委員会により選定されました。そして同年12月の市会で区の設定条例が改正され、決定しました。

都筑区の選定理由は、次のとおりです。

1. 新区の区域全体を含み、広く区民にも定着している歴史的な由緒ある地名「都筑」を、将来に向けて大切に継承したいから。
2. 奈良時代から続く歴史のある地名にちなみ、これからの街づくりが、新しい「都を筑（きずく）」という区民の総意で進むことを願って。
3. 区名公募応募数上位で、幅広い市民の支持があったため。

### 地名「都筑」の由来

奈良時代の律令制度により、現在の横浜市北西部一帯（都筑・港北・緑・青葉区、旭区二俣川、保土ヶ谷区西谷）は、「武蔵国都筑郡」となりました。この都筑の郡名が文献に最初にあらわれるのは、万葉集（755年）の中です。防人として九州へ向かった兵士が妻にあてた歌の詠み手の名前に「都筑郡上丁服部於田（つづきごおりかみつよぼろはっ通りのうえた）」と記されています。

明治4年の廃藩置県により「神奈川県都筑郡」となりましたが、昭和14年に横浜市第6次市域拡張が行われ、このとき都筑郡は横浜市及び川崎市に編入されました。これにより約1200年続いた「都筑」の地名はいったん幕を閉じます。

そして平成6年11月6日、新たに横浜市都筑区が誕生し、55年ぶりに「都筑」の地名が復活しました。

# 平成8年 都筑区 区勢概要

## 目次／CONTENTS

都筑区のすがた	2
都筑区の歴史	3
都筑区の将来	4～5
都筑区のデータ	
◇人口・面積	6～9
◇産業	
事業所	10
商業	11
工業	12
農業	13
◇生活と環境	
緑	14
公園・用途地域・建築・学校	15
自動車・地下鉄	16
水道・下水道・ごみ・警察・消防	17
医療	18
◇社会福祉	
国民健康保険・国民年金	19
障害者福祉・高齢者福祉・児童福祉	20
生活保護	21
◇戸籍・住民登録	22
◇税金	23
庁舎案内	24～25
公共施設案内	26～27
選挙	28
都筑区震災時避難場所	綴じ込み

※統計数値は単位未満の四捨五入を原則としています。したがって、内訳を積み上げた数値は合計値と一致しない場合があります。

# 都筑区のすがた

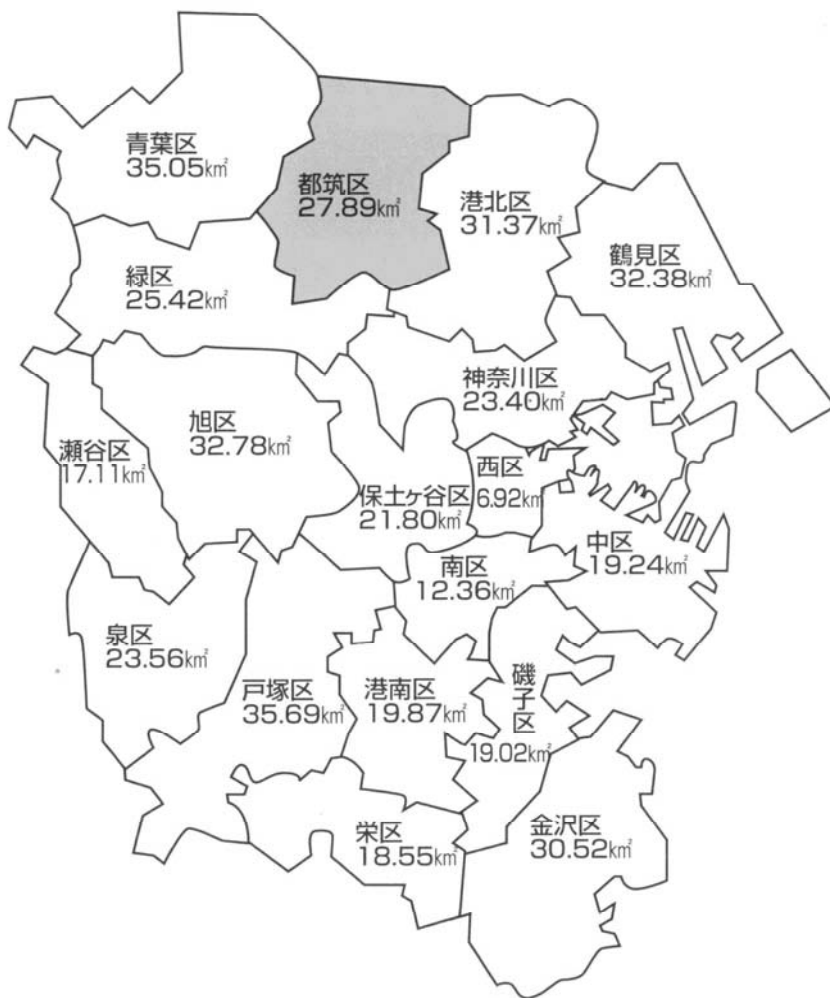
## 人口・面積

人口は中区よりやや少なく、18区中17番目の区です。しかし、港北ニュータウン地域（計画人口30万人）を中心に人口の増加が著しく、将来人口としては2010年（平成22年）に23～26万人と想定しています。面積は金沢区に次いで18区中7番目の区です。（人口は平成7年10月1日現在での比較です。）

## 位置・現況

都筑区は、横浜市の北部に位置し、北は川崎市との市境になっており、東は港北区、南は緑区、西は青葉区に接しています。東側に第三京浜、西側に国道246号が通っており、南側は鶴見川が流れています。

区域の中・北部は、ほとんどが港北ニュータウン地域で、豊かな自然と緑を残しつつ、都市と農業が調和した新しい街づくりが進んでいます。区を中心とするタウンセンター地区は、横浜市の副都心として商業・業務・サービス機能の集積や、文化施設の整備が進められています。区内には農業専用地区を中心に比較的農地が多く、主に野菜を生産する都市農業がさかに行われています。また、港北ニュータウン地域には数多くの企業の本社・研究所・研修所が進出しており、鶴見川沿いには市内屈指の工業地帯が形成されています。



## 都筑区の指標

項目	時期	都筑区	横浜市	掲載ページ
人口	平成7年10月1日	116,780人	3,307,408人	6
面積	平成7年10月1日	27.89km²	433.20km²	6
世帯数	平成7年10月1日	39,965世帯	1,260,335世帯	6
人口密度	平成7年10月1日	4,187人/km²	7,635人/km²	6
人口増加率	平成7年	4.96%	0.18%	6
平均年齢	平成7年9月30日	34.4歳	38.2歳	7
最高高度	平成7年度	74.9m	159.4m	8
最低高度	平成7年度	2.3m	-6.7m	8
事業所従事者数	平成3年7月1日	50,738人	1,309,247人	10
事業所数	平成3年7月1日	3,568事業所	122,623事業所	10
小売業商店数	平成6年7月1日	508店	25,348店	11
農家数	平成7年2月1日	622戸	5,190戸	13
緑被率	平成6年	34.7%	33.4%	14
1,000人当たり病床数	平成8年1月1日	3.1床	9.1床	18
被生活保護世帯数	平成7年12月31日	212世帯	17,622世帯	21
1日当たり出生児数	平成7年	4.4人	119.3人	22
1日当たり死亡者数	平成7年	1.2人	62.7人	22
1日当たり婚姻件数	平成7年	4.7件	124.6件	22
1日当たり離婚件数	平成7年	0.7件	25.3件	22

# 都筑区の歴史

## 都 筑 区 歴 史 年 表

約1万年前	・都筑区域に人の住居が認められる（花見山遺跡、月出松遺跡）		
約6000年前	・都筑区域中央部に海が入り込み、貝塚が形成される（折本貝塚、茅ヶ崎貝塚）		
1世紀	・米作りが始まり、高床式倉庫を備えた集落が出現（大塚・歳勝土遺跡）		
7世紀	・律令制度により「武蔵国都筑郡」となる		
8世紀	・このころ長者原（ちょうじゃっぱら）に都筑郡衙（ぐんが）がおかれる		
	・都筑郡の防人である服部於田の詠んだ歌が万葉集（755年）に採りあげられる		
927年 (延長5年)	・延喜式に武蔵国都筑郡杉山神社が式内社として記される		
14～15世紀	・このころ茅ヶ崎城が築城される		
18世紀	・大山参詣や富士参り流行、大山道がにぎわい宿場ができる		
1871年 (明治4年)	・廃藩置県により「神奈川県都筑郡」となる		
1879年 (明治12年)	・都筑郡役所が川和に移転		
1889年 (明治22年)	・横浜に市制施行		
1939年 (昭和14年)	・第6次市域拡張が行われ、港北区誕生 このとき横浜市・川崎市に都筑郡を編入、都筑の地名が消える		
1965年 (昭和40年)	・港北ニュータウン開発事業計画発表		
1969年 (昭和44年)	・「港北区」から「緑区」分区		
1984年 (昭和59年)	・環境事業局北部工場〔現都筑工場〕完成（3月） ・北部工場〔現都筑工場〕余熱利用施設「都筑ふれあいの丘」完成・開館（11月） (都筑地区センター、つづき緑寿荘、横浜あゆみ荘、北部プール〔現都筑プール〕)		
1989年 (平成元年)	・港北ニュータウン行政サービスコーナー設置（1992年4月廃止）		
1991年 (平成3年)	・中川西地区センター開館（3月）		
1992年 (平成4年)	・港北ニュータウン行政サービスセンター設置（5月） ・「行政区再編成に関する答申」で港北区及		
			び緑区の4分割案が示される（5月）
			・「横浜市港北区及び緑区の再編成に関する条例」が可決、公布（12月）
		1993年 (平成5年)	・市営地下鉄新横浜～あざみ野間が開通（3月） ・区名の一般公募実施（8月） ・横浜市区名選定委員会で「都筑区」の名称選定（10月） ・「区の設定条例」改正、「都筑区」が正式に決定（12月）
		1994年 (平成6年)	・葛が谷在宅支援サービスセンター〔現葛が谷地域ケアプラザ〕、北部地域療育センター開所（1月） ・鴨池公園にこどもログハウス「かもいけランド」開設（7月） ・特別養護老人ホーム「中川の里」開所（11月）
			・11月6日「都筑区」誕生
		11月	・都筑区役所、都筑保健所、都筑消防署、都筑土木事務所開設（6日） ・都筑区誕生記念式典開催、都筑区シンボルマーク制定（6日） ・生涯学習支援センター設置（7日） ・都筑区誕生記念「ハートフルフェアIN都筑」開催（13日）
		12月	・「ゆめはま2010プラン」基本計画及び都筑区計画策定
		1995年 1月 (平成7年) 3月	・横浜市歴史博物館開館（31日） ・ハウスクエア横浜オープン（25日）
		4月	・第三京浜道路都筑インターチェンジ開通（10日） ・都筑区総合庁舎開設（24日） (都筑区役所、都筑保健所、都筑消防署、都筑公会堂、都筑図書館、北部児童相談所、北部農政事務所)
		5月	・都筑区休日急患診療所開所（28日）
		7月	・茅ヶ崎公園プールオープン（8日） ・都田小学校コミュニティ・スクール開館（16日）
		10月	・市内全域で缶・びんの分別収集実施
		11月	・水道局都筑営業所開設（6日）
		12月	・仲町台地区センター開館（22日）
		1996年 2月 (平成8年) 3月	・都筑区訪問看護ステーション開設（1日） ・大塚・歳勝土遺跡公園開園〔一部〕（23日）



# ゆめはま2010プラン 都筑区計画

## 施策の方向と主要事業

区づくりの目標を実現するために  
5つの施策の方向と主要事業

### 1 安全で快適に暮らせる 街をめざして

1. 道路ネットワークの整備
2. 公共交通ネットワークの整備
3. 利便性の高いバス利用
4. 総合的な災害対策の推進
5. 多様な住まいづくりと住情報のネットワーク整備
6. 快適な暮らしを支える生活基盤の整備

### 2 人・もの・情報が行きかう 活力ある街をめざして

1. タウンセンター地区の整備
2. 工業ゾーンの整備と先端技術の研究、人材育成の推進
3. 情報通信基盤の整備
4. 区役所サービスの強化
5. 職住が近接した快適な就業の場の創出
6. 商店街の整備・振興

### 3 水と緑に親しめる うるおいのある街をめざして

1. 緑の保全、公園の整備
2. 憩いの場となる川づくり
3. 都市農業の振興
4. 環境の保全とリサイクルの推進

### 4 すこやかで心ふれあう だれにもやさしい街をめざして

1. 安心して暮らせる福祉の街づくり
2. 高齢者がいきいきと暮らせる街づくり
3. 障害者が快適に暮らせる街づくり
4. 子育ての支援と子どもが健やかに育つ環境づくり
5. 健康づくりと地域医療の充実
6. 個性が尊重される男女協同参画社会の実現
7. 身近な地域活動の推進
8. 国際性豊かな地域環境づくり

### 5 芸術文化の香りあふれる 街をめざして

1. 多様な芸術文化の創造
2. 歴史とふれあう街づくり
3. 生涯学習の支援
4. 区民相互交流による連帯感の醸成
5. スポーツ・リクリエーションの振興

都市の  
人のぬくもり  
新しい生活



「ゆめはま2010プラン」は、市政の新たな指針として、2010年を目標年次として策定した総合計画です。

都筑区では、区民の皆様からたくさんのご意見、ご要望をお聞きし、また、区の特性を踏まえて「都市の快適性 人のぬくもりを実感する 新しい生活文化都市」を区づくりの目標とした「ゆめはま2010プラン都筑区計画」を平成6年12月に策定しました。

この都筑区計画は、5つの施策の方向と主要事業、区の特性を生かして都筑区らしさを実現するための4つの重点プランから構成されています。

# 快適性 を実感する 新しい生活文化都市



## 区の魅力をたかめる事業

区の特性を生かし都筑区らしさを実現する4つの重点プラン

### 1

#### 都市の活力の創造

にぎわいと活力のあるタウンセンター

1. 中枢業務の集積
2. 交通アクセスの向上
3. にぎわいのある街
4. 情報発信の拠点
5. 高度な供給処理システム

### 2

#### リゾート空間の創出

ホッとする やすらぎ空間

- ゆう がく らく えん  
1. 遊・学・楽・園  
2. 花と緑のオープンスペース  
3. 野鳥のオアシス

### 3

#### 芸術文化ゾーンの創出

心ときめく個性あふれる文化の街

1. 多彩な芸術文化に出会える場
2. 楽しくなる歩行者道
3. 市民文化の創造
4. 歴史的資産の保存・活用

### 4

#### 川辺のアメニティの実現

生きものにやさしいふれあいの川

1. ふれあいの川辺
2. 季節の花の散歩道
3. 人と川の出会いの場
4. 魚と出会える川

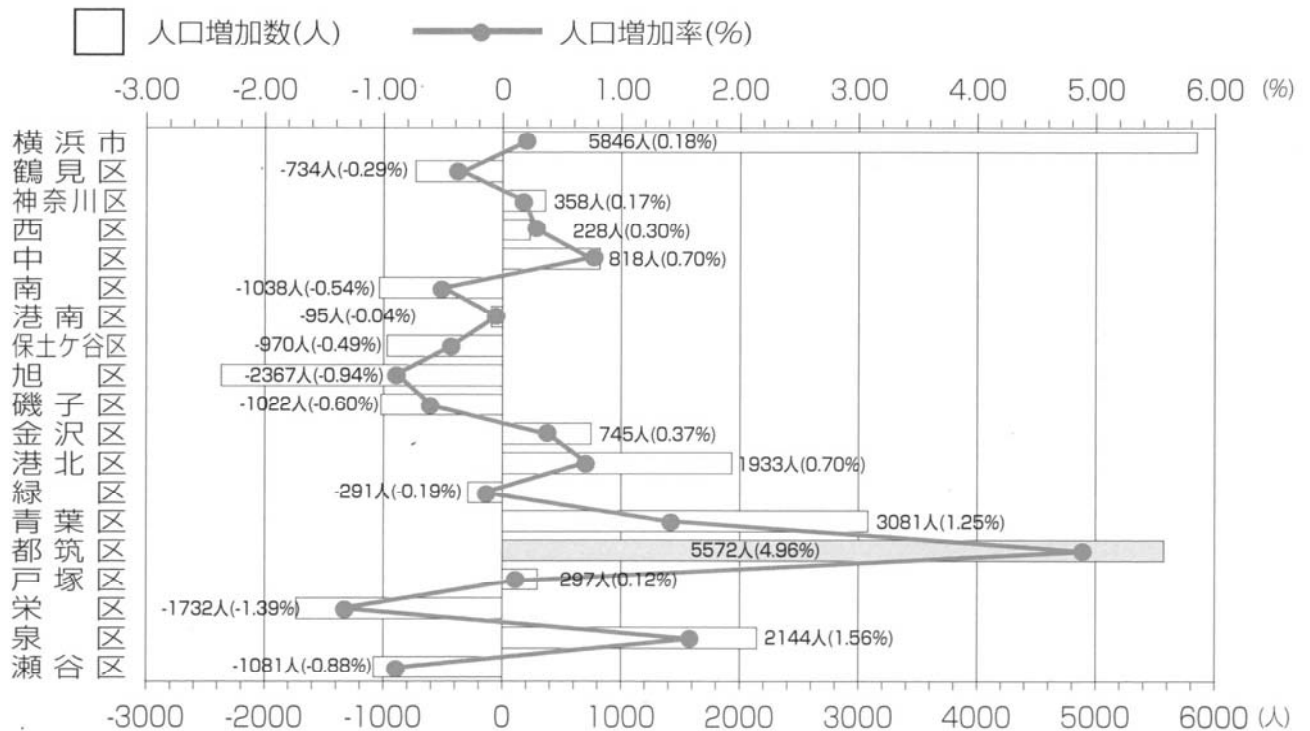
# 都筑区のデータ（人口・面積）

区別人口・世帯数 平成7年10月1日現在（平成7年国勢調査速報）

〈「横浜市人口ニュース」：企画局統計解析課〉

区分	面積(km <sup>2</sup> )	世帯数	人口			1世帯当たり 人員	人口密度 (人/km <sup>2</sup> )
			総数	男	女		
横浜市	433.20	1,260,335	3,307,408	1,685,590	1,621,818	2.62	7,635
鶴見区	32.38	103,742	251,225	131,723	119,502	2.42	7,759
神奈川区	23.40	88,761	206,150	107,388	98,762	2.32	8,810
西区	6.92	33,173	75,752	38,462	37,290	2.28	10,947
中区	19.24	54,223	116,920	61,122	55,798	2.16	6,077
南区	12.63	79,197	192,512	96,541	95,971	2.43	15,242
港南区	19.87	78,817	222,663	112,245	110,418	2.83	11,206
保土ヶ谷区	21.80	75,310	197,446	100,137	97,309	2.62	9,057
旭区	32.78	89,028	251,331	126,604	124,727	2.82	7,667
磯子区	19.02	64,820	168,573	84,818	83,755	2.60	8,863
金沢区	30.52	72,891	203,981	102,611	101,370	2.80	6,684
港北区	31.37	118,382	279,309	144,565	134,744	2.36	8,904
緑区	25.42	52,454	148,575	75,160	73,415	2.83	5,845
青葉区	35.05	92,223	248,943	127,750	121,193	2.70	7,103
都筑区	27.89	39,965	116,780	60,025	56,755	2.92	4,187
戸塚区	35.69	87,232	243,397	123,780	119,617	2.79	6,820
栄区	18.55	42,420	122,911	60,998	61,913	2.90	6,626
泉区	23.56	45,656	139,462	70,004	69,458	3.05	5,919
瀬谷区	17.11	42,041	121,478	61,657	59,821	2.89	7,100

年間区別人口増加数及び増加率 平成7年



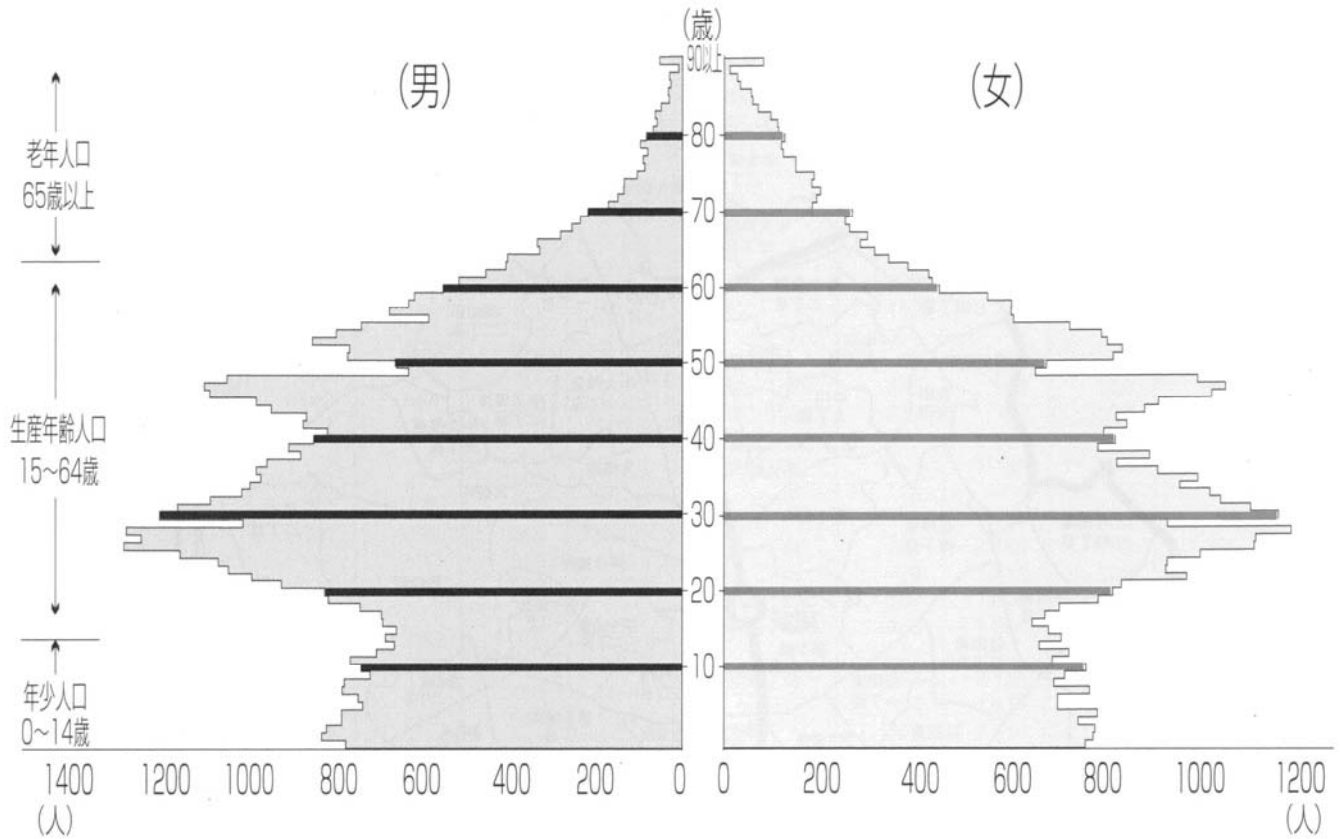
平成2年・平成7年都筑区世帯数，人口比較（国勢調査結果）

	平成2年10月1日	平成7年10月1日	増加数	増加率
世帯数	27,524	39,965	12,441	45.2%
人口	84,950	116,780	31,830	37.5%

※平成2年の数値は、旧港北区及び旧緑区の人口のうち都筑区区域の人口を算出したものです。



都筑区年齢別人口ピラミッド 平成7年9月30日現在 <『行政区・町丁、年齢〈各歳〉、男女別人口』：企画局統計解析課>

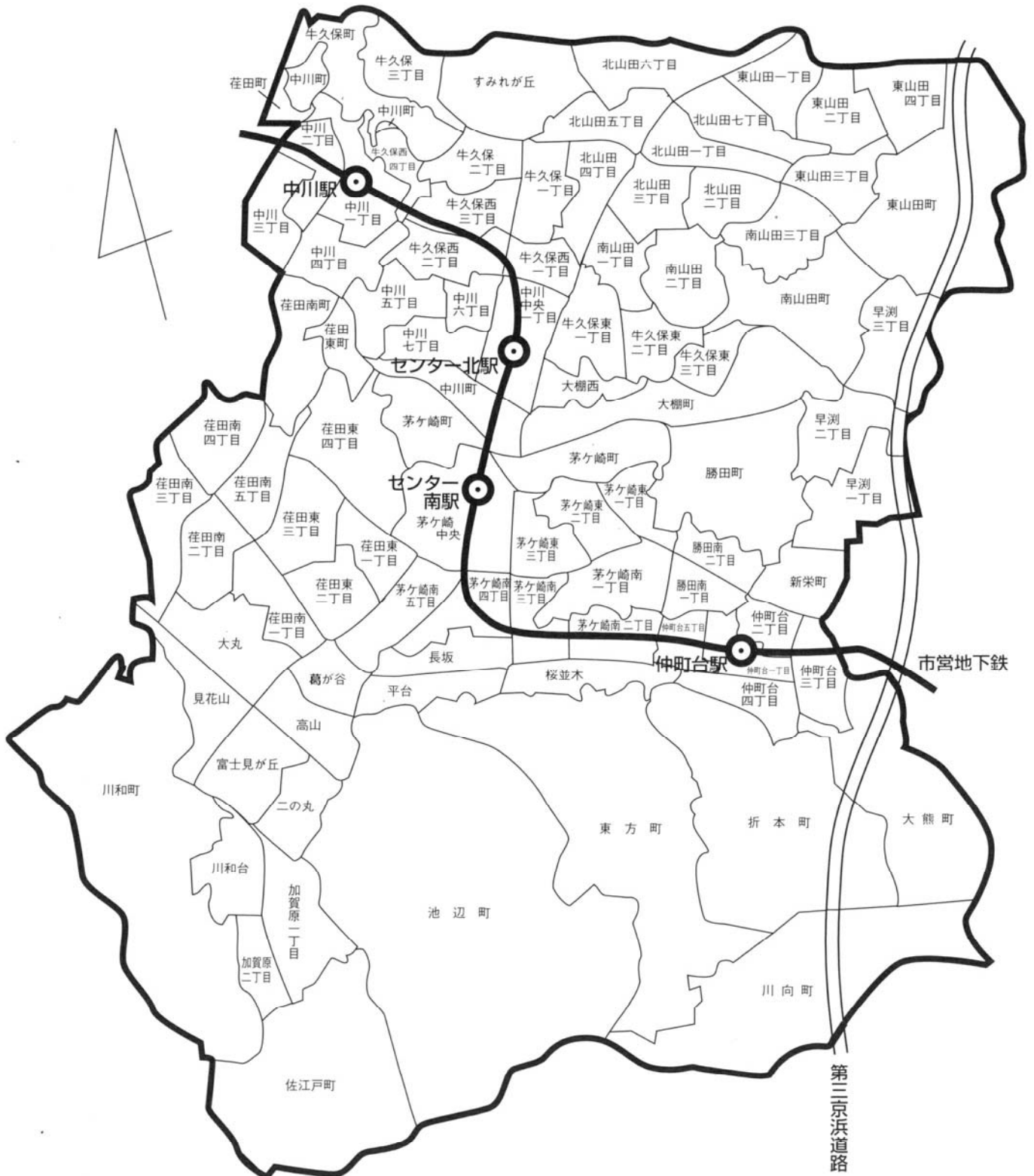


区別平均年齢・年齢三区分別人口構成比 平成7年9月30日現在

	平均年齢			年齢三区分別人口構成比 (%)		
	総数	男	女	年少人口 15歳未満	生産年齢人口 15~64歳	老年人口 65歳以上
横浜市	38.2	37.3	39.1	14.8	74.2	11.0
鶴見区	38.6	37.6	39.7	14.2	73.9	11.9
神奈川区	39.4	38.1	40.9	13.0	73.6	13.4
西区	41.6	40.0	43.2	11.9	71.5	16.6
中区	41.5	40.5	42.4	12.0	72.9	15.1
南区	41.0	40.0	42.0	12.4	73.0	14.6
港南区	37.7	37.1	38.3	15.6	74.9	9.5
保土ヶ谷区	39.0	37.9	40.1	14.4	73.4	12.2
旭区	38.5	37.7	39.3	14.8	74.1	11.1
磯子区	38.8	37.8	40.0	14.5	73.4	12.1
金沢区	38.3	37.5	39.2	15.7	72.7	11.6
港北区	37.5	36.6	38.5	13.7	75.8	10.5
緑区	36.6	36.0	37.3	16.3	74.9	8.8
青葉区	35.1	34.4	35.8	17.0	75.6	7.4
都筑区	34.4	33.9	34.9	19.6	73.8	6.6
戸塚区	37.3	36.6	38.1	15.5	75.1	9.4
栄区	38.3	37.7	38.8	14.1	76.3	9.6
泉区	37.8	37.1	38.6	15.9	74.2	9.9
瀬谷区	37.8	37.0	38.7	15.8	73.5	10.7

都筑区5歳階級別人口 平成7年9月30日現在

年齢区分	総数	男	女
0~4歳	8,060	4,184	3,876
5~9歳	7,655	3,948	3,707
10~14歳	7,324	3,731	3,593
15~19歳	7,318	3,777	3,541
20~24歳	9,621	5,099	4,522
25~29歳	11,673	6,288	5,385
30~34歳	11,070	5,745	5,325
35~39歳	9,390	4,936	4,454
40~44歳	8,850	4,576	4,274
45~49歳	9,833	5,151	4,682
50~54歳	8,057	4,073	3,984
55~59歳	6,566	3,412	3,154
60~64歳	4,569	2,446	2,123
65~69歳	3,007	1,505	1,502
70~74歳	1,969	846	1,123
75~79歳	1,309	482	827
80~84歳	954	336	618
85~89歳	425	134	291
90~94歳	127	47	80
95~99歳	28	8	20
100歳以上	2	0	2



最高高度 74.9m (牛久保町)  
 最低高度 2.3m (川向町)

町別の世帯数・人口・面積 平成7年12月31日現在

町名	世帯数	人口			面積(km <sup>2</sup> )	町名	世帯数	人口			面積(km <sup>2</sup> )
		総数	男	女				総数	男	女	
都筑区	42 325	118 836	61 189	57 647	27.89	茅ヶ崎東一丁目	41	120	65	55	0.123
桜並木	315	930	448	482	0.172	茅ヶ崎東二丁目	236	735	370	365	0.169
大瀬町	491	1 348	711	637	0.465	茅ヶ崎東三丁目	188	577	290	287	0.152
勝田町	2 052	5 204	2 517	2 687	0.609	川向町	434	1 092	589	503	1.046
茅ヶ崎町	218	557	306	251	0.439	東方町	776	2 282	1 210	1 072	1.596
中川町	67	202	104	98	0.195	折本町	494	1 504	796	708	1.265
中川一丁目	933	2 769	1 376	1 393	0.225	大熊町	799	2 319	1 196	1 123	0.681
中川二丁目	770	2 439	1 214	1 225	0.134	池辺町	3 580	9 073	4 813	4 260	2.971
中川三丁目	427	1 271	629	642	0.174	佐江戸町	1 806	4 071	2 383	1 688	0.963
中川四丁目	228	648	326	322	0.192	川和町	3 180	8 744	4 516	4 228	1.698
中川五丁目	377	1 160	584	576	0.196	荏田東町	60	164	96	68	0.088
中川六丁目	1	3	1	2	0.099	荏田東一丁目	246	758	369	389	0.142
中川七丁目	185	579	277	302	0.149	荏田東二丁目	232	752	378	374	0.167
牛久保町	111	342	178	164	0.298	荏田東三丁目	661	2 241	1 145	1 096	0.217
牛久保一丁目	231	634	319	315	0.180	荏田東四丁目	383	1 153	575	578	0.378
牛久保二丁目	380	1 111	592	519	0.154	荏田南町	56	161	83	78	0.247
牛久保三丁目	143	433	211	222	0.186	荏田南一丁目	752	2 568	1 272	1 296	0.191
南山田町	757	2 198	1 128	1 070	0.457	荏田南二丁目	499	1 213	639	574	0.181
南山田一丁目	584	1 716	865	851	0.154	荏田南三丁目	589	1 600	873	727	0.220
南山田二丁目	370	905	440	465	0.248	荏田南四丁目	455	1 234	668	566	0.214
南山田三丁目	379	1 068	553	515	0.218	荏田南五丁目	737	2 135	1 121	1 014	0.176
東山田町	1 278	3 623	1 879	1 744	0.860	大丸	554	1 819	866	953	0.277
東山田一丁目	120	329	163	166	0.183	見花山	764	2 314	1 170	1 144	0.214
東山田二丁目	157	479	240	239	0.192	平台	283	808	413	395	0.172
東山田三丁目	389	1 111	564	547	0.193	葛が谷	379	1 230	625	605	0.136
東山田四丁目	690	2 031	1 047	984	0.223	富士見が丘	588	1 513	781	732	0.247
すみれが丘	1 457	4 022	2 086	1 936	0.387	仲町台一丁目	255	478	271	207	0.126
北山田二丁目	162	457	233	224	0.176	仲町台二丁目	181	485	248	237	0.103
北山田三丁目	197	562	284	278	0.173	仲町台三丁目	187	544	268	276	0.151
北山田四丁目	187	552	278	274	0.167	仲町台四丁目	316	723	415	308	0.155
北山田五丁目	244	619	356	263	0.171	仲町台五丁目	567	1 325	669	656	0.100
北山田六丁目	477	1 522	760	762	0.261	加賀原一丁目	867	2 835	1 429	1 406	0.293
北山田七丁目	86	263	132	131	0.195	加賀原二丁目	99	280	139	141	0.116
北山田一丁目	127	327	170	157	0.168	二の丸	121	412	196	216	0.174
茅ヶ崎南一丁目	533	1 762	881	881	0.221	川和台	291	920	469	451	0.198
茅ヶ崎南二丁目	137	346	192	154	0.154	長坂	113	293	146	147	0.177
茅ヶ崎南三丁目	388	1 084	568	516	0.136	高山	292	842	432	410	0.173
茅ヶ崎南四丁目	1 033	3 345	1 650	1 695	0.181	早瀬一丁目	303	806	435	371	0.255
茅ヶ崎南五丁目	572	1 508	795	713	0.186	早瀬二丁目	85	275	142	133	0.220
荏田町	61	137	75	62	0.037	早瀬三丁目	237	719	368	351	0.298
新栄町	352	628	264	364	0.185	牛久保東一丁目	282	830	429	401	0.209
勝田南一丁目	459	1 018	596	422	0.123	牛久保東二丁目	160	484	250	234	0.129
勝田南二丁目	269	768	372	396	0.112	牛久保東三丁目	126	359	182	177	0.109
牛久保西一丁目	138	377	184	193	0.116	中川中央一丁目	0	0	0	0	0.279
牛久保西二丁目	342	1 052	537	515	0.167	茅ヶ崎中央	1	5	4	1	0.415
牛久保西三丁目	58	181	88	93	0.175	大瀬西	0	0	0	0	0.110
牛久保西四丁目	133	412	216	196	0.081						

(注) 世帯と人口については住民基本台帳人口と外国人登録人口の世帯数を集計したものです。このため、国勢調査により集計された人口を基礎に推計された数値とは一致しません。

# 都筑区のデータ（産業）

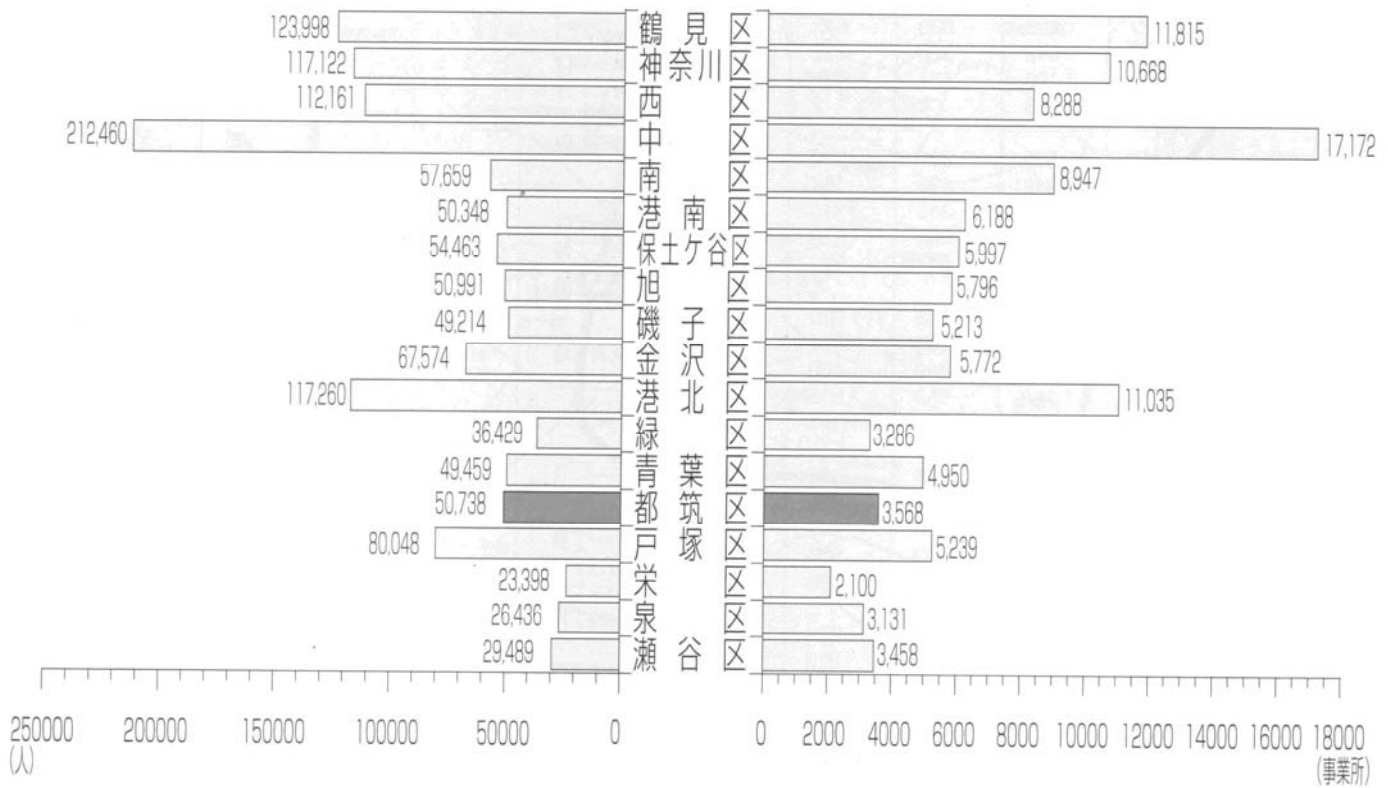
事業所（平成3年事業所統計調査 平成3年7月1日現在）

〈資料：企画局統計解析課〉

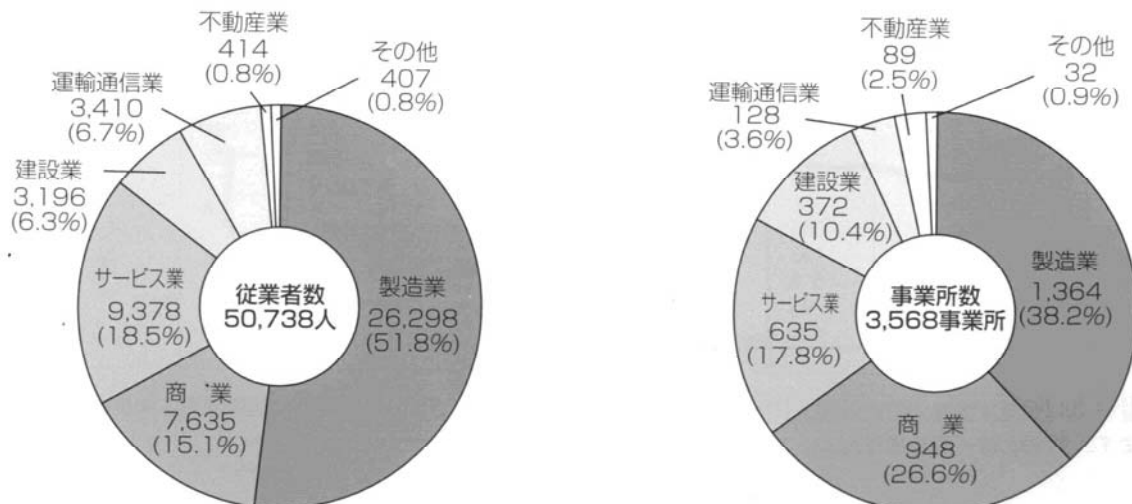
## 区別従業者数・事業所数

※港北区、緑区、青葉区、都筑区の数値は、旧港北区及び旧緑区で行われた調査結果をそれぞれの事業所の所在地から新4区の区域に振り分けて集計したものです。

従業者数 1,309,247人 横浜市 事業所数 122,623事業所



## 都筑区の従業者数・事業所数構成比（産業分類別）



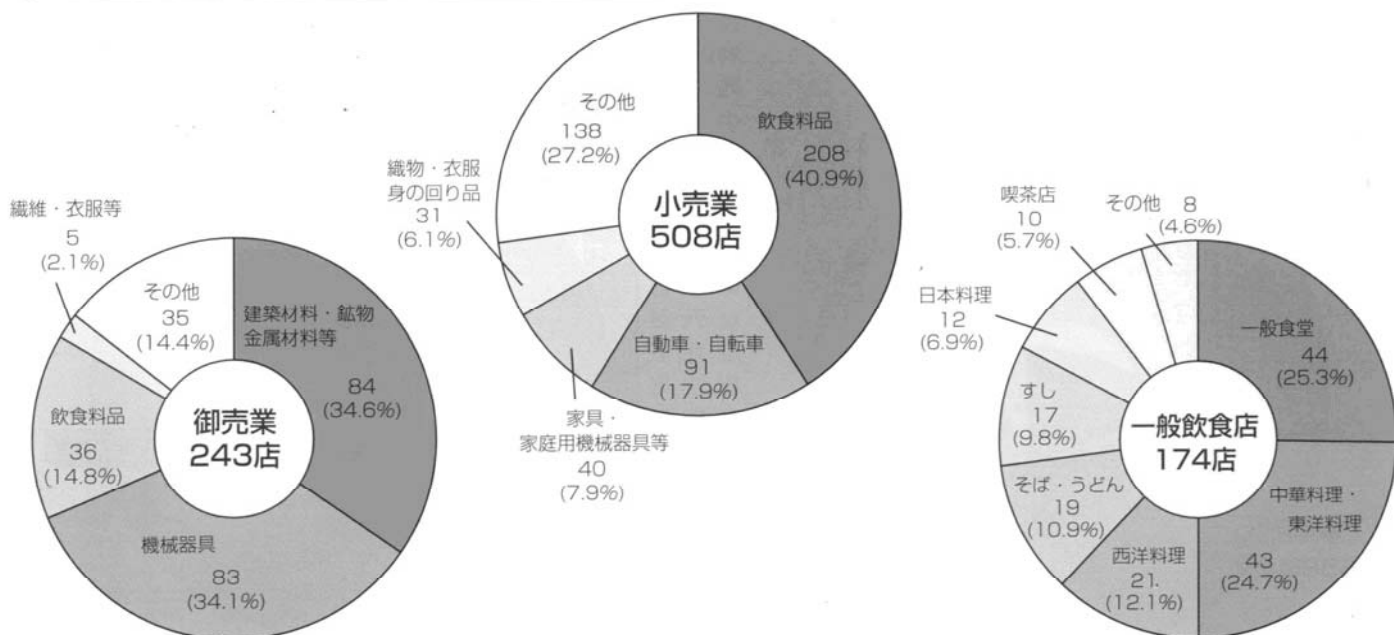
※卸売業・小売業は平成6年7月1日現在、一般飲食店は平成4年10月1日現在の調査結果です。

区別商店数・従業者数・年間販売額

※港北区、緑区、青葉区、都筑区の数値は、旧港北区及び旧緑区で行われた調査結果をそれぞれの事業所の所在地から新4区の区域に振り分けて集計したものです。

	御 売 業			小 売 業			一 般 飲 食 店		
	商店数	従業者数(人)	年間商品販売額(万円)	商店数	従業者数(人)	年間商品販売額(万円)	商店数	従業者数(人)	年間商品販売額(万円)
横浜市	7,016	79,683	768,014,719	25,348	165,370	371,127,282	9,537	74,267	42,118,504
鶴見区	634	5,053	42,714,523	2,376	11,748	23,045,164	863	4,812	2,796,718
神奈川区	907	12,103	128,759,029	1,910	10,394	18,234,065	727	3,637	2,018,224
西区	623	8,797	114,203,570	1,884	19,654	68,648,763	718	9,260	6,035,546
中区	1,104	15,315	176,617,253	2,699	15,211	32,708,280	1,721	15,640	11,249,817
南区	538	4,322	20,403,219	1,904	8,367	13,414,027	608	3,034	1,545,454
港南区	188	1,589	8,152,266	1,376	11,060	26,625,703	463	4,153	2,033,628
保土ヶ谷区	292	3,651	28,857,002	1,433	7,723	13,422,666	450	2,935	1,414,816
旭区	269	2,224	16,772,600	1,469	9,707	19,081,509	420	3,269	1,473,222
磯子区	198	1,686	18,276,322	1,175	6,478	12,507,962	415	2,492	1,179,825
金沢区	392	4,748	44,175,828	1,243	8,295	16,062,752	401	2,959	1,455,151
港北区	620	7,469	82,423,380	1,951	11,899	24,310,706	752	5,680	3,000,264
緑区	146	1,546	8,128,680	829	6,059	14,055,732	263	2,362	1,163,367
青葉区	182	1,487	9,046,794	1,250	10,617	25,921,384	532	4,565	2,283,556
都筑区	243	3,162	29,452,911	508	3,941	8,733,454	174	1,526	688,536
戸塚区	216	1,893	11,986,143	1,248	9,732	24,647,292	463	4,058	1,904,545
栄区	100	696	3,366,404	516	4,166	9,447,722	153	999	527,692
泉区	138	1,044	5,998,122	721	4,988	8,796,284	189	1,411	643,841
瀬谷区	226	2,898	18,680,673	856	5,331	11,463,817	225	1,475	704,302

都筑区産業分類別商店構成比

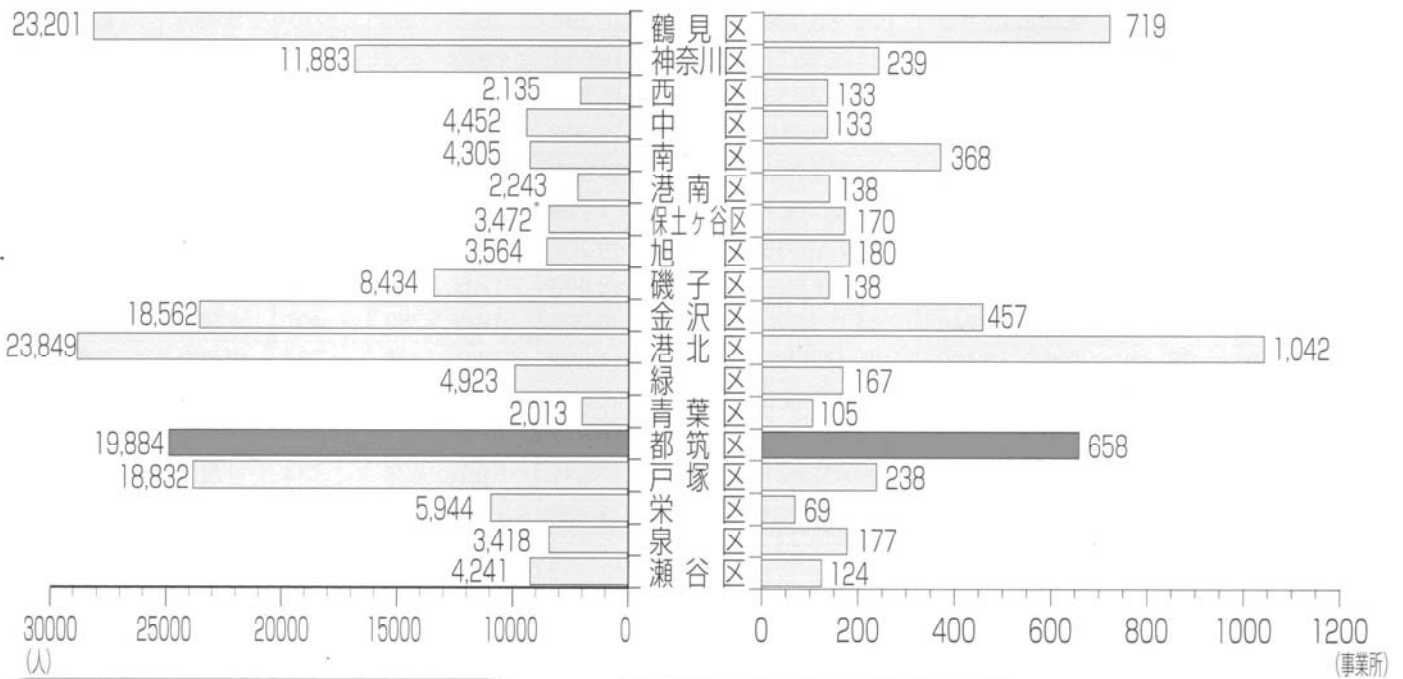




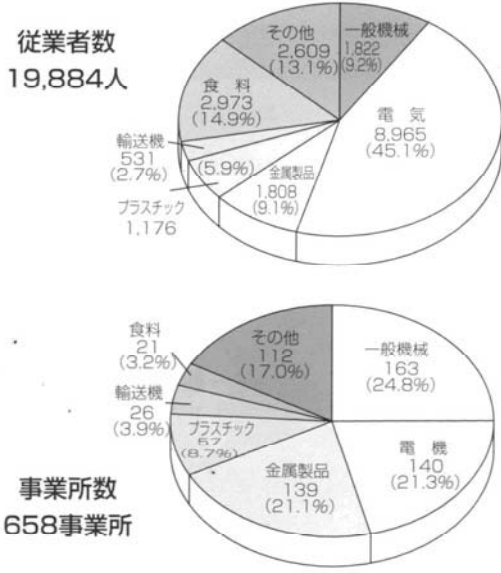
※従業者4人以上の事業所について調査しました。

区別従業者数・事業者数

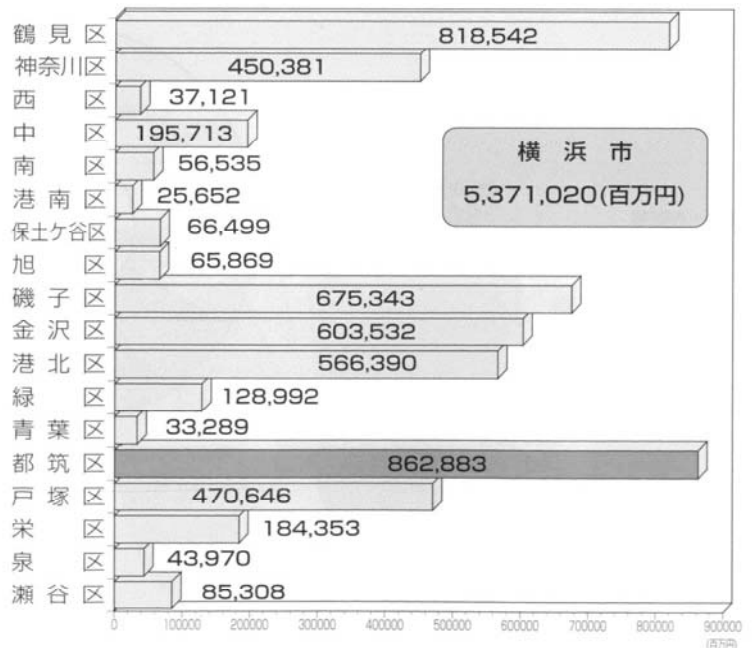
従業者数 165,355人 横浜市 5,255事業所



都筑区の従業者数・事業者数構成比 (産業分類別)



区別の製造品出荷額等

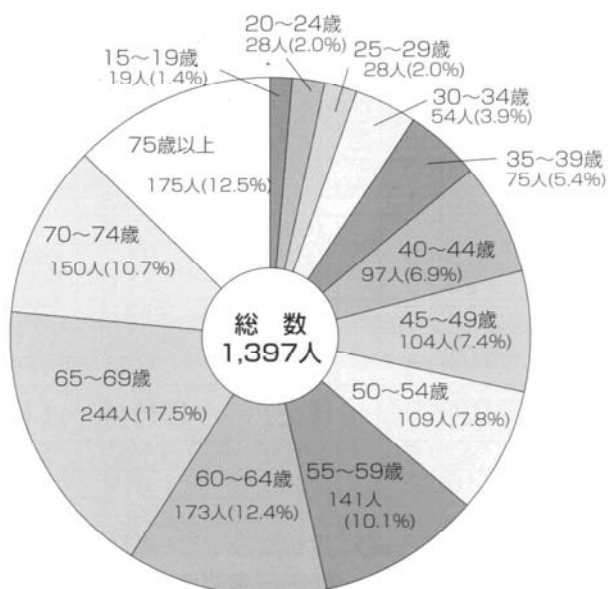


区別農家数・農業就業人口・経営耕地面積

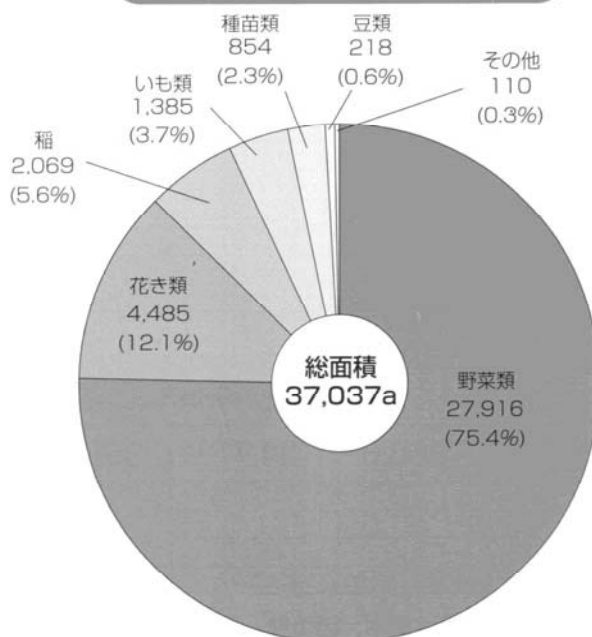
	農家数(戸)				農業就業人口(人)	経営耕地面積(a)			
	総数	*主業	準主業	副業的		総面積	田	畑	樹園地
横浜市	5,190	1,468	1,379	2,343	10,192	279,421	25,347	191,450	62,624
鶴見区	78	20	36	22	160	2,592	-	2,471	121
神奈川区	243	138	42	63	554	18,890	45	14,001	4,844
西区	-	-	-	-	-	-	-	-	-
中区	3	2	1	-	7	45	-	-	45
南区	10	2	5	3	18	215	-	172	43
港南区	127	29	39	59	233	4,481	109	3,002	1,370
保土ヶ谷区	175	71	32	72	377	9,999	59	8,474	1,466
旭区	470	79	125	266	777	22,276	380	15,745	6,151
磯子区	54	15	17	22	131	1,327	-	1,147	180
金沢区	121	12	15	94	98	2,281	-	1,955	326
港北区	596	212	141	243	1,232	27,153	1,458	20,409	5,286
緑区	527	126	140	261	961	28,938	5,081	17,368	6,489
青葉区	635	75	205	355	1,120	29,991	6,522	15,114	8,355
都筑区	622	220	171	231	1,397	34,012	2,341	22,173	9,498
戸塚区	481	120	145	216	948	24,976	1,770	18,540	4,666
栄区	205	35	73	97	413	7,524	1,227	5,557	740
泉区	545	203	127	215	1,202	41,439	4,892	29,471	7,076
瀬谷区	298	109	65	124	564	23,282	1,463	15,851	5,968

※主業農家……農業所得が主(農家所得の50%以上が農業所得)で、65歳未満の農業従事60日以上の方がいる農家  
 準主業農家……農外所得が主で、65歳未満の農業従事60日以上の方がいる農家  
 副業的農家……65歳未満の農業従事60日以上の方がいない農家

都筑区年齢別農業就業人口



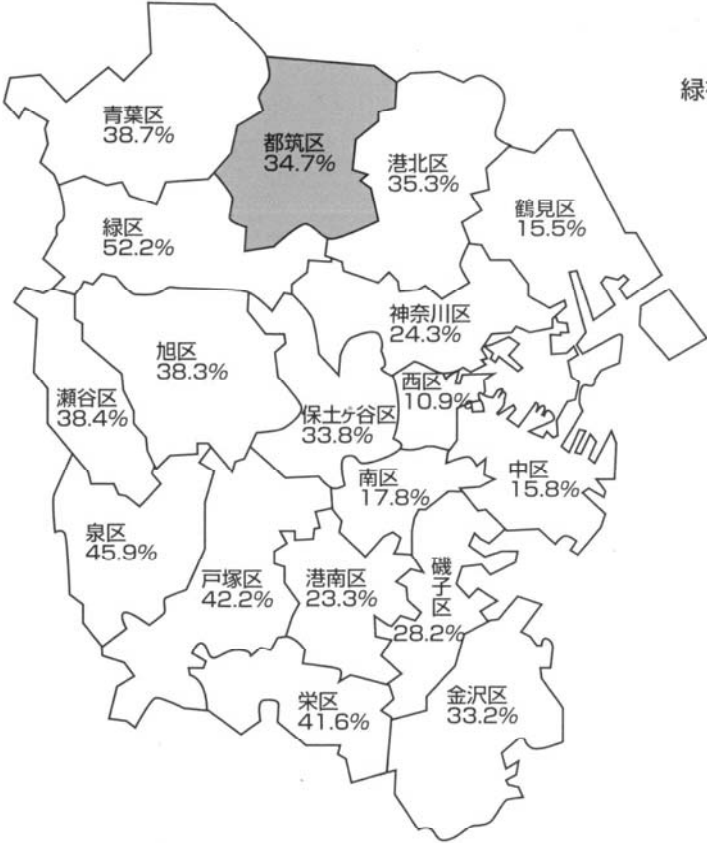
都筑区農作物の類別収穫面積



# 都筑区のデータ（生活と環境）

## 緑

区別緑被率 <「緑の価値検討調査報告書 平成6年」：緑政局>



緑被率=山林や公園の緑，畑，果樹園，草地などの割合

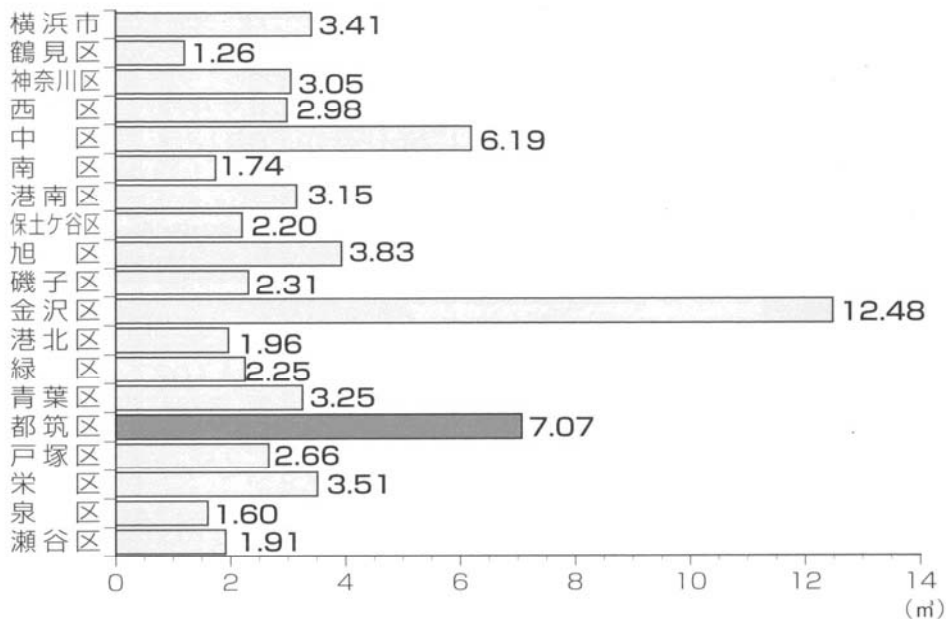
区別緑被現況 <「緑の価値検討調査報告書 平成6年」：緑政局>

区分	緑被地		内 訳					
	ha	(%)	樹木等		草地		農耕地	
	ha	(%)	ha	(%)	ha	(%)	ha	(%)
横浜市	14452.6	(33.4)	7496.7	(17.3)	3155.0	(7.3)	3800.9	(8.8)
鶴見区	499.5	(15.5)	295.8	(9.2)	154.9	(4.8)	48.8	(1.5)
神奈川区	568.3	(24.3)	260.1	(11.1)	81.5	(3.5)	226.7	(9.7)
西区	75.7	(10.9)	50.6	(7.3)	25.0	(3.6)	0.1	(0.0)
中区	303.6	(15.8)	195.6	(10.2)	107.6	(5.6)	0.4	(0.0)
南区	224.6	(17.8)	160.2	(12.7)	57.4	(4.5)	7.0	(0.6)
港南区	463.9	(23.3)	261.3	(13.2)	116.0	(5.8)	86.6	(4.4)
保土ヶ谷区	737.6	(33.8)	446.2	(20.5)	166.1	(7.6)	125.3	(5.7)
旭区	1256.1	(38.3)	720.1	(22.0)	222.3	(6.8)	313.7	(9.6)
磯子区	535.9	(28.2)	349.3	(18.4)	154.9	(8.1)	31.7	(1.7)
金沢区	1009.6	(33.2)	735.5	(24.2)	232.3	(7.6)	41.8	(1.4)
港北区	1106.2	(35.3)	545.8	(17.4)	176.8	(5.6)	383.6	(12.2)
緑区	1325.7	(52.2)	773.2	(30.4)	177.4	(7.0)	375.1	(14.8)
青葉区	1358.5	(38.7)	587.9	(16.8)	383.5	(10.9)	387.1	(11.0)
<b>都筑区</b>	<b>968.6</b>	<b>(34.7)</b>	<b>359.3</b>	<b>(12.9)</b>	<b>227.9</b>	<b>(8.2)</b>	<b>381.4</b>	<b>(13.7)</b>
戸塚区	1507.7	(42.2)	720.6	(20.2)	427.8	(12.0)	359.3	(10.1)
栄区	771.2	(41.6)	492.8	(26.6)	160.2	(8.6)	118.2	(6.4)
泉区	1082.3	(45.9)	298.5	(12.7)	200.3	(8.5)	583.5	(24.8)
瀬谷区	657.6	(38.4)	243.9	(14.3)	83.1	(4.9)	330.6	(19.3)

※樹木等=樹木，街路樹，屋上緑化 草地=人口草地，その他の草地 農耕地=農耕地，休耕地等

## 公園

区別の公園一人あたりの面積 平成7年4月1日現在〈資料：緑政局公園部管理課〉



区別の公園数・面積

平成7年4月1日現在

〈資料：緑政局公園部管理課〉

	公園	面積(ha)
横浜市	2,022	1124.87
鶴見区	101	31.59
神奈川区	115	62.58
西区	36	22.34
中区	71	71.82
南区	104	33.64
港南区	146	69.86
保土ヶ谷区	110	43.55
旭区	157	96.39
磯子区	96	39.00
金沢区	178	252.68
港北区	121	54.24
緑区	110	33.38
青葉区	173	80.05
<b>都筑区</b>	<b>97</b>	<b>80.29</b>
戸塚区	164	64.48
栄区	96	43.40
泉区	71	22.20
瀬谷区	76	23.38

## 用途地域

用途別面積 平成7年4月1日現在〈資料：都市計画局〉

用途別面積	面積	割合
市街地調整区域 ha/%	2,789ha	100%
市街化区域 ha/%	971ha	34.8%
1種住専 ha/%	1,818ha	65.2%
2種住専 ha/%	887ha	48.8%
住居 ha/%	249ha	13.7%
近隣商業 ha/%	232ha	12.7%
商業 ha/%	54ha	3.0%
準工業 ha/%	53ha	2.9%
工業 ha/%	105ha	5.8%
工業専用 ha/%	238ha	13.1%
工業専用 ha/%	0ha	0%

## 建築

建築確認申請件数 〈資料：都筑区役所建築課〉

	平成5年度	平成6年度
専用住宅	735	813
併用住宅	41	41
専用長屋	187	147
併用長屋	4	1
共同住宅	144	147
併存共同住宅	20	21
事務所	63	55
店舗	23	33
その他	40	36
計	1,257	1,294

## 学校

都筑区の学校現況 (平成7年学校基本調査 平成7年5月1日現在) 〈資料：神奈川県企画部統計課〉

	幼稚園	小学校	中学校	高等学校
学校数	9	15	7	4
幼児・児童・生徒数	2,409	9,044	3,897	3,258
教員数	129	371	223	225

## 自動車

区別自動車台数 平成7年3月31日現在（資料：神奈川陸運支局）

横浜市	1,362,954
鶴見区	101,870
神奈川区	86,554
西区	33,567
中区	64,878
南区	66,161
港南区	83,191
保土ヶ谷区	78,471
旭区	105,131
磯子区	59,182
金沢区	75,993
港北区	134,119
緑区	172,427
青葉区	15,656
都筑区	13,079
戸塚区	112,176
栄区	45,117
泉区	58,312
瀬谷区	57,070

都筑区種別自動車台数 平成7年3月31日現在（資料：神奈川陸運支局）

			自家用	事業用	総数
登録自動車	貨物用	普通	197	108	305
		小型	611	10	621
		披けん引車	0	10	10
	乗合用	普通	1	142	143
		小型	4	0	4
	乗用	普通	1,994	2	1,996
		小型	3,392	15	3,407
		特殊	126	16	142
		大型特殊	4	0	4
		小型二輪	201	0	201
	軽自動車	6,246	0	6,246	
	総数	12,776	303	13,079	

## 市営地下鉄

駅別一日平均乗車人員（資料：交通局）

駅名	乗車人員		前年比 (%)
	7年4月～7年12月	6年4月～6年12月	
戸塚	20,979	21,242	△1.2
舞岡	1,604	1,677	△4.4
下永谷	5,050	5,059	△0.2
上永谷	16,602	17,027	△2.5
港南中央	8,296	8,555	△3.0
上大岡	30,103	31,475	△4.4
弘明寺	8,274	8,334	△0.7
蒔田	13,280	13,695	△3.0
吉野町	6,714	6,701	0.2
阪東橋	6,717	6,817	△1.5
伊勢佐木長者町	5,664	5,799	△2.3
関内	23,580	24,044	△1.9
桜木町	13,198	13,852	△4.7
高島町	2,703	2,679	0.9
横浜	54,720	54,822	△0.2
三ツ沢下町	4,658	4,772	△2.4
三ツ沢上町	6,601	6,434	2.6
片倉町	7,694	7,864	△2.2
岸根公園	3,856	3,948	△2.3
新横浜	28,359	27,779	2.1
新横浜北	1,960	1,811	8.2
新羽	5,562	4,987	11.5
<b>仲町台</b>	<b>8,186</b>	<b>6,707</b>	<b>22.1</b>
<b>センター南</b>	<b>4,652</b>	<b>4,017</b>	<b>15.8</b>
<b>センター北</b>	<b>3,236</b>	<b>2,016</b>	<b>60.5</b>
<b>中川</b>	<b>4,149</b>	<b>3,406</b>	<b>21.8</b>
あざみ野	25,548	23,022	11.0
合計	321,945	318,541	1.1



## 水道

都筑区内の水道使用量 平成7年4月～12月（資料：水道局）

家事用	9,225,892m <sup>3</sup>
業務用1種	3,588,573m <sup>3</sup>
その他	25,732m <sup>3</sup>
合計	12,840,197m <sup>3</sup>

警察 平成7年1月～12月（資料：港北警察署）

都筑区内の交通事故発生状況

件数	死者数	負傷者
1,120件	8人	1,205人

都筑区内の犯罪発生状況

犯罪名	件数
窃盗	1,282
粗暴犯	17
知能犯	8
凶悪犯	1
風俗犯	1
その他	99
合計	1,408

消防（資料：都筑消防署）

都筑区内の救急状況

区分/年別	平成6年	平成7年	増減	
救急件数	2,657件	3,179件	572件	
事故種別	急病	1,233件	1,697件	464件
	交通事故	661件	860件	199件
	一般負傷	284件	322件	38件
	その他	479件	300件	△179件

## ごみ

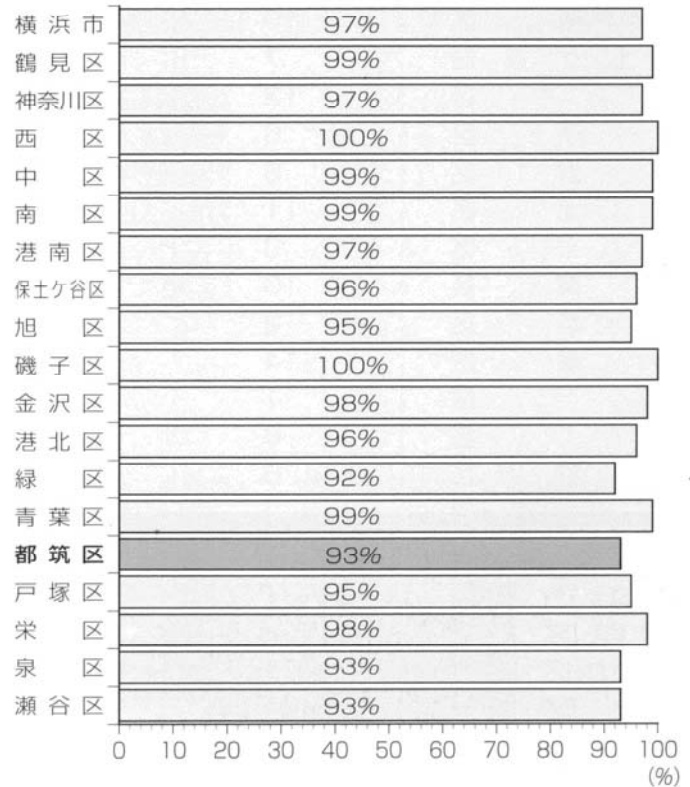
都筑区内の年間ごみ排出量 平成7年1月～12月（資料：環境事業局）

家庭ごみ	粗大ごみ
32,887.38t	440.56t

※家庭ごみの1人あたりの排出量は、年間約282kg、1日約770gです。

## 下水道

区別下水道普及率 平成7年12月31日現在（資料：下水道局）



都筑区内の火災状況

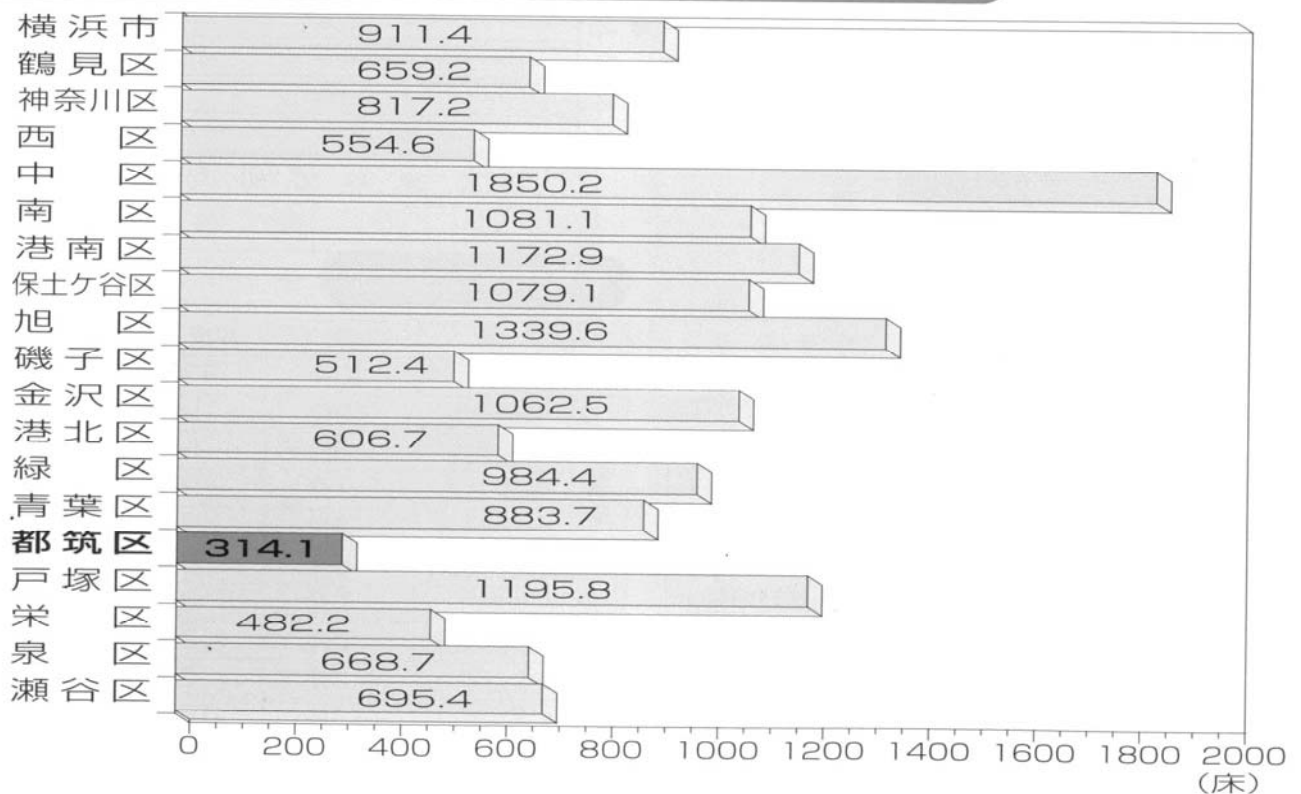
区分	平成6年	平成7年	増減	
火災件数	30件	33件	3件	
火災種別	建物火災	12件	19件	7件
	車輛火災	8件	5件	△3件
	雑草火災	1件	2件	1件
	その他火災	9件	7件	△2件
出火原因	放火（疑念）	6件	8件	2件
	火遊び	5件	3件	△2件
	交通機関内配線	5件	3件	△2件
	たばこ	1件	3件	2件
	その他	13件	16件	3件

## 医療

区別医療施設数及び病床数 平成8年1月1日現在<資料：衛生局地域医療課>

	病 院		一 般 診 療 所		歯科診療所
	施設数	病床数	施設数	病床数	施設数
横浜市	146	27,776	2,157	2,380	1,595
鶴見区	15	1,457	168	197	123
神奈川区	10	1,527	161	159	118
西区	3	349	116	69	65
中区	9	1,961	195	203	163
南区	9	1,967	127	113	85
港南区	10	2,365	131	247	101
保土ヶ谷区	7	2,053	114	77	90
旭区	13	3,203	132	155	89
磯子区	6	755	108	107	75
金沢区	6	2,068	131	101	80
港北区	11	1,497	179	201	160
緑区	8	1,404	73	63	58
青葉区	10	2,072	169	135	122
都筑区	2	278	63	92	49
戸塚区	14	2,732	123	177	96
栄区	1	455	62	137	36
泉区	6	882	54	52	43
瀬谷区	6	751	51	95	42

区別医療施設の病床数(人口10万人比) 平成8年1月1日現在<資料：衛生局地域医療課>



# 都筑区のデータ（社会福祉）

## 国民健康保険〈資料：都筑区役所保険年金課〉

### 国民健康保険加入状況 平成7年12月31日現在

項 目		都 筑 区		横 浜 市	
		保険者数等	加入率	保険者数等	加入率
被 保 険 者 数	総 数	29,615人	25.1%	844,001人	25.5%
	一般被保険者	27,446人	—	734,698人	—
	退職者被保険者	2,169人	—	109,303人	—
被 保 険 者 世 帯 数		13,416世帯	33.2%	464,922世帯	36.8%

項 目	都筑区保険者数等	横浜市保険者数等
老人保険対象者	4,955人	229,264人
国民健康保険加入者	3,741人	173,452人
社会保険加入者	1,214人	55,812人

## 国民年金〈資料：都筑区役所保険年金課〉

### 加入被保険者数 平成7年12月31日現在

被保険者種別		加 入 対 象 者	都筑区加入人員
第 1 号	強 制	◎自営業者や自由業の人とその配偶者 ◎無職の人、学生	14,544人
	任 意	◎60歳～65歳未満の人 ◎20歳～65歳未満の在外邦人 ◎厚生年金、共済年金制度の老齢（退職）年金受給者	317人
第 2 号		厚生年金又は共済年金に加入している人	
第 3 号		第2号被保険者の被扶養者である配偶者（20歳～60歳未満）	15,035人
合 計			29,896人

### 受給状況等（拠出年金） 平成7年5月31日現在

項 目	件 数	受給額（千円）
総 数	4,751	2,326,184
老齢年金・老齢基礎年金	4,580	2,183,109
障害年金・障害基礎年金	120	107,762
母子年金・母子基礎年金	35	27,061
遺 児 年 金	0	0
寡婦年金	16	8,252

## 障害者福祉 <資料：都筑区役所福祉保健サービス課>

身体障害者	身体障害者手帳所有者 (H.7.3.31現在)	肢体不自由	964人
		視覚障害	128人
		聴覚障害	144人
		内部障害	324人
		音声障害	8人
		計	1,568人
施設利用者 (H.8.2.1現在)	入所施設	14人	
	通所施設	2人	
精神薄弱者 (H.8.2.1現在)	名簿登録者		149人
	寮育手帳(愛の手帳)所有者		236人
	精神薄弱者福祉法に基づく施設利用者(成人)	入所施設	31人
		通所施設	24人
手当受給者 (H.7.3.31現在)	在宅障害者手当		1,039人
	障害児福祉手当		29人
	特別障害者手当		22人
	経過措置福祉手当		17人
	特別児童扶養手当		79人

## 高齢者福祉 <資料：都筑区役所福祉保健サービス課>

ひとり暮らし老人数	291人(H.7.11.1現在)
ねたきり老人数	96人(H.7.8.21現在)
養護老人ホーム入所者数	8人(H.8.2.1現在)
特別養護老人ホーム入所者数	56人(H.8.2.1現在)
ホームヘルパー派遣数	125人(H.8.2.1現在)

## 児童福祉 <資料：都筑区役所福祉保健サービス課>

### 区内保育所の利用状況 平成7年4月1日現在

保育園名	保育開始年齢	定員	利用人員	申請数	保留数
勝田保育園	6か月～	100人	101人	122人	21人
大熊保育園	6か月～	100人	98人	129人	31人
みどり保育園	生後57日以上	120人	115人	182人	66人
中川保育園	1歳～	60人	59人	70人	11人
池辺保育園	10か月～	80人	76人	78人	3人
川和保育園	6か月～	110人	110人	139人	29人
計		570人	559人	720人	161人

### 児童手当・児童扶養手当

種類	受給者数
児童手当	1,648人(H.8.2.15現在)
児童扶養手当	374人(H.7.12.20現在)

**生活保護** 平成7年12月31日現在 〈「生活保護統計月報」：横浜市福祉局生活福祉部保護課〉

**区別被保護世帯及び人員**

	常 住 人 口		被 保 護 者 数		保 護 率	
	世 帯	人 員	世 帯	人 員	世 帯	人 員
横 浜 市	1,262,680	3,309,563	17,622	23,064	14.0	7.0
鶴 見 区	103,788	251,167	1,777	2,498	17.1	9.9
神 奈 川 区	89,033	206,510	1,185	1,474	13.3	7.1
西 区	33,155	75,559	637	745	19.2	9.9
中 区	54,451	117,315	5,526	5,834	101.5	49.7
南 区	79,252	192,430	2,119	2,631	26.7	13.7
港 南 区	79,032	222,833	499	758	6.3	3.4
保 土 ヶ 谷 区	75,333	197,167	904	1,307	12.0	6.6
旭 区	89,097	251,156	993	1,523	11.1	6.1
磯 子 区	64,850	168,452	584	836	9.0	5.0
金 沢 区	73,068	204,076	417	608	5.7	3.0
港 北 区	118,688	279,839	543	772	4.6	2.8
緑 区	52,541	148,732	333	524	6.3	3.5
青 葉 区	92,305	249,394	168	317	1.8	1.3
都 筑 区	40,306	117,471	212	311	5.3	2.6
戸 塚 区	87,323	243,373	626	957	7.2	3.9
栄 区	42,458	122,800	193	324	4.5	2.6
泉 区	45,811	139,672	555	1,086	12.1	7.8
瀬 谷 区	42,189	121,617	351	559	8.3	4.6

(注) 保護率は人口1,000人についての割合

**都筑区世帯類型別保護世帯数** 平成7年12月31日現在

	世 帯 数
高 齢 者 世 帯	62
母 子 世 帯	20
傷 病 障 害 者 手 当	108
そ の 他 の 世 帯	21
計	211



# 都筑区のデータ（戸籍・住民登録）

## 戸籍・住民登録主要届出・証明書発行件数

	届出・発行件数	
	都筑区	横浜市
出生届	1,617	43,549
死亡届	451	22,899
婚姻届	1,714	45,490
離婚届	273	9,247
戸籍謄抄本	15,620	637,379
身分証明書	681	35,924
国籍取得	3	103
帰化	7	550
転籍届	1,276	25,315
転入届	7,930	164,610
転出届	5,296	163,305
転居届	1,590	53,919
住民票の写し	83,119	2,423,094
印鑑証明書	79,066	2,170,872

## 本籍数・本籍人口 平成7年12月31日現在

本籍数	19,658
本籍人口（人）	56,593
本籍率（％）	48.1

(注)本籍率 =  $\frac{\text{本籍人口}}{\text{住民登録人口 (117,604人)}}$

※都筑区は平成7年1月～12月、横浜市は平成6年度（4月～3月）の件数です

## 都筑区の一日 平成7年1月～12月

5.1時間に1組が婚姻



32.1時間に1組が離婚



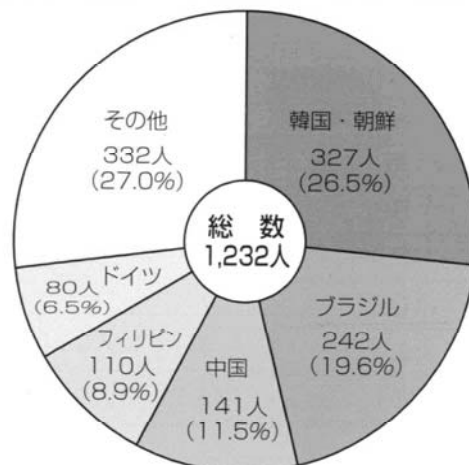
19.4時間に1人が死亡



5.4時間に1人が生まれる



## 都筑区外国人登録者数 平成7年12月31日現在



# 都筑区のデータ（税金）

## 市民税

### 個人分

平成7年度

納付方法	税 額(円)	税 額 の 内 訳		納税義務者(人)
		均等割(円)	所得割(円)	
普通徴収	2,939,426,500	27,822,500	2,911,604,000	15,053
特別徴収	6,666,805,100	80,550,000	6,586,255,100	36,252
計	9,606,231,600	108,372,500	9,497,859,100	51,305

### 法人分

平成5年度

【平成7年度市税賦課額調】

納付方法	税 額 (円)	納税義務者(人)
申告納付	581,705,500	1,719

【平成6年度市税調定】

## 固定資産税

### 土 地

平成7年度

地 目	筆数	地積(m <sup>2</sup> )	価格(百万円) (平成6基準年度)	平均価格(円/m <sup>2</sup> )
田	1,614	542,155	13,595	25,076
畑	12,519	5,434,085	243,368	44,786
宅 地	32,794	9,790,801	1,976,783	201,902
山 林	2,891	2,047,778	23,330	11,393
池 沼	1	307	27	91,160
原 野	126	66,919	1,706	25,507
雑種地	3,021	972,260	103,156	106,100
計	52,966	18,854,305	2,361,968	125,275

【平成7年度固定資産税概要調書】

### 家 屋

平成7年度

種 類	棟 数	床面積(m <sup>2</sup> )	価 格 (百万円)	平均価格 (円/m <sup>2</sup> )
木 造	16,624	1,610,874	68,035	42,235
木造以外	8,642	3,644,126	277,061	76,030
計	25,266	5,255,000	345,097	65,670

【平成7年度固定資産税概要調書】

## 償却資産税

平成7年度

種 類	個人(百万円)	法人(百万円)	合計(百万円)
構 築 物	5,732	30,697	36,430
機 械・装 置	476	42,450	42,927
船 舶	0	13	13
車 両・運 搬 具	1	277	279
工 具・備 品	315	28,959	29,274
計	6,526	102,398	108,925

【平成7年度償却資産評価調書】

## 納税義務者数

平成7年度

区 分		個 人	法 人	計
土 地 家 屋 分	土地のみ所有者	5,412	316	5,728
	家屋のみ所有者	8,758	430	9,188
	土地・家屋の併有者	10,923	676	11,599
償却資産分		667	1,882	2,549

【平成7年度賦課額調】

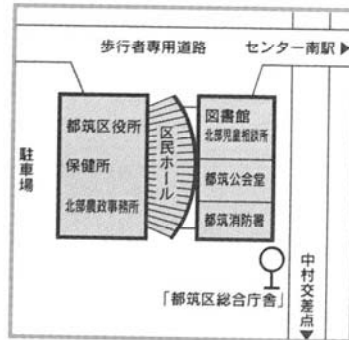
## その他の市税

軽自動車税 税額……………50,451,000円【平成7年度市税賦課額調】  
事業所税 税額……………383,114,700円【平成6年度市税調定】

# 都筑区総合庁舎 業務案内

所在地

〒224 横浜市都筑区  
茅ヶ崎中央32番1号  
**総合案内**  
**948-2323**



1 階	区政推進課	広報相談係	●区民相談、市政への要望、広報、総合案内	948-2221
	地域振興課	生涯学習支援センター	●生涯学習に関する相談、情報提供、学習機材の貸出	948-2237
	保健所		●乳幼児健診、予防接種、各種健康相談・教室の会場	948-2341
2 階	戸籍課	戸籍係 登録係	●戸籍謄抄本、出生・死亡・婚姻等の届出	948-2251
	保険年金課	国民年金係 国民健康保険係	●印鑑登録・証明、住民票、転入・転出・転居等の異動届、外国人登録、公立小・中学校の転入学	948-2255
	区収入役室		●国民年金の加入・脱退、その他の届出	948-2331
	福祉保健サービス課	相談調整係 福祉保健サービス係	●国民健康保険、老人保険医療、乳児医療	948-2334
			●区の収入・支出	948-2296
			●福祉と保健に関する各種相談	948-2301
			●児童・老人・母子家庭・身体障害者・知的障害者への福祉、保育園入所相談	948-2304
			●援護を必要とする高齢者への訪問指導・機能訓練	
			●生活保護	948-2311
			●特別乗車券、福祉タクシー券、民生・児童委員	948-2316
3 階	保護課	保護係	●児童手当、交通災害共済、老人クラブ、長寿のしおり	948-2319
	地域福祉課	事務係 地域福祉係	●生活福祉資金・高額療養費貸付、善意銀行の受付	
	社会福祉協議会		●福祉ボランティアに関する相談・支援	948-2308
	保健所保健課	管理係 保健係 指導係	●医療施設、免許等申請、被爆者援護事業	948-2341
			●各種健診・検査、医療給付、栄養・精神保健相談	948-2344
			●妊産婦・乳幼児・成人病・難病の健康相談と訪問指導	948-2350
4 階	保健所衛生課	食品衛生係 環境衛生係	●食品衛生・食品関係営業に関する相談、犬猫の相談	948-2356
			●環境衛生営業、貯水槽の衛生、ねずみ・害虫駆除相談	948-2358
	課税課	市民税係 土地係 家屋償却資産係	●個人・法人市民税、バイクの届出、課税証明	948-2261
	納税課	納税係 収納係	●土地の評価・課税、評価証明	948-2265
			●家屋の評価・課税、償却資産の申告・課税	948-2270
			●市税の納入、納税証明	948-2281
			●市税滞納分の整理	948-2285
	建築課		●建築確認・相談、住宅用家屋証明（新築）	948-2291

# 主な交通機関

■市営地下鉄…「センター南」駅下車

■バスルート 市営73系統（中山駅北口↔センター南駅） 市営88系統（道中坂下↔センター南駅）  
 市営300系統（新横浜駅↔センター南駅） 市営302系統（港北ニュータウン車庫循環）  
 市営304系統・東急（江田駅→センター南駅） 市営306系統（市が尾駅↔センター南駅）  
 市営308系統（仲町台駅↔センター南駅） 市営310系統（石橋↔センター南駅）  
 …「都筑区総合庁舎」下車

## 5階

総務課	庶務係 統計選挙係	●仮ナンバー、防災、地番等の証明、庁舎管理 ●選挙、統計調査	948-2211 948-2215
区政推進課	企画調整係	●区内主要事業の調整、私道整備助成	948-2225
地域振興課	地域活動係 生涯学習支援係 区民施設担当	●自治会町内会、交通安全、消費生活、さわやか運動 ●生涯学習、文化事業、青少年・体育団体、学童保育 ●区民利用施設に関する相談・運営管理	948-2231 948-2234 948-2238

### ■街の美化担当

●不法投棄の防止、減量化リサイクル、街の美化 948-2241

### ■区民利用施設協会

●区民利用施設の運営管理 948-2243

### 北部児童相談所

【2・3階フロアー】

●子どもについての相談 948-2441

### 北部農政事務所

【4階フロアー】

農政係  
農産係  
農地係

●農業振興計画、農業専用地区、農地の利用増進 948-2477  
 ●農産物の生産振興、市民菜園の管理、緑地の保全 948-2481  
 ●土地改良指導、農地造成、生産緑地地区 948-2484

### 都筑公会堂【1・2階フロアー】

948-2400

### 都筑消防署【1・2階フロアー】

945-0119

### 都筑図書館【1階フロアー】

948-2424

#### ●ご利用時間●

- 区役所・北部児童相談所・北部農政事務所・都筑消防署（災害時を除く）  
 ▶月～金曜日：午前8時45分～午後5時15分 ※正午から午後1時までは、区役所戸籍課で、①住民票の写し②印鑑登録証明書③戸籍謄・抄本④外国人登録済証明書について取り扱います。▶土・日曜日・祝日・年末年始（12月29日～1月3日）はお休みです。
- 公会堂▶開館時間○午前9時～午後10時（使用時間区分は、午前／9時～正午、午後／1時～5時、昼間／午前9時～午後5時、夜間／午後5時30分～午後10時、昼夜間／午前9時～午後10時）▶休館日：月曜日。（月曜日が祝日の場合はその直後の、祝日でない日）
- 図書館▶開館時間○火曜日～金曜日／午前9時30分午後7時○土・日曜日・5月5日・11月3日／午前9時30分～午後5時  
 ▶休館日：月曜日、毎月第3木曜日、祝日（5月5日、11月3日を除く）5月4日、年末年始、図書特別整理期間

## ご利用ください行政サービスコーナー

横浜市行政コーナーは、区役所の開庁前・閉庁後そして土曜日・日曜日にも住民票などの証明書の交付を行っています。ぜひご利用ください。

#### ■開所日時

月曜日～金曜日 午前7時30分～午後7時

土曜日・日曜日 午前9時～午後5時

※祝日及び年末年始は休所となります。

- あざみの駅行政サービスコーナー  
東急田園都市線あざみ野駅「テコプラザ」内 TEL903-8291
- 新横浜駅行政サービスコーナー  
地下鉄新横浜駅構内定期券売場となり TEL475-1301

#### ■取扱業務

- 戸籍関係証明業務（取扱区域は横浜市全域）
- 住民票の写し
- 住民票記載事項証明書
- 印鑑登録証明書・外国人登録済証明書
- 戸籍謄本・抄本（土曜日・日曜日は受付のみ）
- 年金現況証明
- 市政案内  
市内にはほかに、横浜駅、長津田駅、港南台駅、鶴見駅西口、二俣川駅、東戸塚駅、戸塚駅、金沢文庫駅東口、日吉駅、上大岡駅（平成8年5月開設予定）、新杉田駅（平成8年8月開設予定）に行政サービスコーナーがあります。  
★いずれも駐車場・駐輪場はありません。

# 公共施設案内

## 都筑区を管轄する公共機関

### 区総合庁舎

区役所・保健所・公会堂・消防署・北部児童相談所・北部農政事務所・図書館

948-2323 〒224 都筑区茅ヶ崎中央32-1

### 警察署

港北警察署

546-0110 〒222 港北区大豆戸町508

(大榎町・中川駅前・荏田東・川和・池辺町・折本の各交番も電話番号は同じく546-0110です。)

### 道路・水道・下水道

都筑土木事務所

942-0606 〒224 都筑区茅ヶ崎中央56-1

水道局都筑営業所

948-1099 // 茅ヶ崎中央56-1

都筑下水処理場

932-2321 // 佐江戸町25

### ごみ収集

環境事業局都筑事務所

941-7914 〒224 都筑区平台27-2

### 公園

西部公園緑地事務所

351-5024 〒224 旭区大池町65-1

### バス・地下鉄・地下鉄駅駐輪場

交通局港北ニュータウン営業所

941-2371 〒224 都筑区大丸23-21

東急東山田営業所

592-1101 // 東山田四丁目35-1

地下鉄仲町台駅

943-3889 // 仲町台一丁目1-1

地下鉄センター南駅

943-4177 // 茅ヶ崎中央1-1

地下鉄センター北駅

912-5064 // 中川中央一丁目1-1

地下鉄中川駅

911-6948 // 中川一丁目1-1

横浜交通開発(株)センター南駅分室

941-0238 地下鉄センター南駅構内

### 港北ニュータウン・住宅関係

都市計画局港北ニュータウン建設事務所

942-2481 〒224 都筑区茅ヶ崎中央56-1

住宅・都市整備公団港北開発局

943-7325 // 荏田東四丁目10-2

港北都市開発センター

943-2461 // 荏田東一丁目22

日本住情報交流センター(ハウスクエア横浜)

912-4110 // 中川一丁目4-1

### 郵便局

青葉郵便局

973-0511 〒225 青葉区荏田西一丁目7-5

### 法人登記・不動産登記

横浜地方法務局(法人登記)

641-7461 〒231 中区北仲通5-57 第二合同庁舎

同 港北出張所(4/22から都筑区全域)

474-1280 〒222 港北区新横浜三丁目24-6

同 川和出張所(4/21まで旧緑区域)

931-2323 〒224 都筑区川和町660

### 国税・県税

緑税務署

972-7771 〒225 青葉区市ケ尾町22-3

緑県税事務所

973-1911 // 市ケ尾27-5

### 労働・社会保険

港北公共職業安定所

474-1221 〒222 港北区新横浜3-26-6

横浜北労働基準監督署

474-1251 //

港北社会保険事務所

546-8888 〒221 // 大豆戸町515

### 車の登録・廃車

関東陸運局神奈川陸運支所

939-6804 〒224 都筑区池辺町3540(自動車・12500を超えるバイク)

軽自動車検査協会神奈川事務所

0467-78-8840 〒252 綾瀬市子園847(三輪・四輪の軽自動車)

### 裁判所

横浜地方裁判所

201-9631 〒231 中区日本大通9

横浜家庭裁判所

681-4181 // 寿町1-2

神奈川簡易裁判所

321-8045 〒221 神奈川区西神奈川一丁目11-1

### パスポート

神奈川県パスポートセンター

671-7201 〒231 中区山下町2

### 電気・ガス・電話

東京電力中山営業所

931-2631 〒226 緑区中山町309-6

東京ガス新横浜支所

472-4911 〒222 港北区新横浜二丁目9-1

NTT綱島営業所

546-4040 // 樽町2-1-25

NTT中山支所

931-9000 〒226 緑区中山町533-1



病院・福祉・保健・文化スポーツ・教育施設

病院

つづき病院	941-3380	〒224	都筑区川和町2674-83
山本記念病院	593-2211		// 東山田町1552
横浜労災病院	474-8111	〒222	港北区小机町3211-1
都筑区休日急患診療所	911-0088	〒224	都筑区牛久保西1-23-4

福祉・保健施設

老人福祉センター「つづき緑寿荘」	941-8380	〒224	都筑区葛が谷2-1
障害者研修保養センター「横浜あゆみ荘」	941-8383		// 葛が谷2-3
北部地域療育センター	942-3451		// 葛が谷16-3
都筑医療センター訪問看護ステーション	911-0088		// 牛久保西1-23-4
葛が谷地域ケアプラザ	943-5951		// 葛が谷16-3
特別養護老人ホーム「中川の里」	591-2333		// 南山田二丁目39-35
佐江戸老人憩いの家	932-9989		// 佐江戸町2020

歴史博物館, 文化財

横浜市歴史博物館	912-7777	〒224	都筑区中川中央一丁目18-1
埋蔵文化財センター	593-2406		// 勝田町760

地区センター, コミュニティ・スクール

中川西地区センター	912-6973	〒224	都筑区中川二丁目8-1
都筑区地区センター	941-8380		// 葛が谷2-1
仲町台地区センター	943-9191		// 仲町台2-7-2
中川中学校コミュニティ・スクール	591-3131		// 大圃町240
勝田小学校コミュニティ・スクール	592-1877		// 勝田町266
川和小学校コミュニティ・スクール	934-8666		// 川和町1463
都田小学校コミュニティ・スクール	941-9522		// 池田町2831

スポーツ施設

都筑プール	941-8385	〒224	都筑区葛が谷2-2
山崎公園プール	212-7807	(緑の協会)	// 中川四丁目19
茅ヶ崎公園プール	212-7807		// 茅ヶ崎南1-4 (緑の協会)
東山田スポーツ会館	593-4682		// 東山田町105-2
大熊スポーツ会館	941-9880		// 大熊町310
ハマふれんどスポーツプラザ	941-2101	〒224	都筑区大丸15

保育園

勝田保育園(市立)	591-2506	〒224	都筑区勝田町266-1	都田小学校	941-2049	〒224	都筑区池田町2831
中川保育園	592-5590		// 南山田町4700	都田西小学校	933-7652		// 池田町2452-1
みどり保育園(市立)	941-3748		// 荏田南一丁目9-1	川和小学校	931-2272		// 川和町1463
大熊保育園(市立)	942-9884		// 仲町台三丁目6-6	折本小学校	942-6664		// 折本町1321
川和保育園	932-3777		// 川和町665	荏田小学校	911-0149		// 荏田南町694
池辺保育園	942-2250		// 池田町2885	茅ヶ崎台小学校	942-8510		// 長坂13-1
				川和東小学校	942-8130		// 富士見が丘21-2
				北山田小学校	592-0061		// 北山田5-14-1

幼稚園

やまた幼稚園	592-4850	〒224	都筑区東山田町351-1	中学校(公立)			
港北幼稚園	593-3142		// 早瀬三丁目35	中川中学校	592-3701	〒224	都筑区大圃町240
かちだ幼稚園	591-6577		// 勝田町233	茅ヶ崎中学校	941-0601		// 茅ヶ崎南一丁目10-1
すぎの森幼稚園	591-2525		// 大圃町478	中川西中学校	912-1270		// 中川二丁目1-1
金の星幼稚園	911-7000		// 中川一丁目3-2	荏田南中学校	942-0960		// 荏田南二丁目5-1
荏田南幼稚園	942-0210		// 荏田南二丁目5-3	都田中学校	941-2045		// 池田町2818
都田幼稚園	941-2849		// 池田町3017	川和中学校	941-1361		// 富士見が丘21-1
池辺しらゆり幼稚園	934-1828		// 池田町2388				
都筑ヶ丘幼稚園	941-2023		// 川和町2699-3				

小学校(公立)

山田小学校	592-3615	〒224	都筑区東山田三丁目29-1
すみれが丘小学校	592-0035		// すみれが丘34
勝田小学校	592-3612		// 勝田町266
中川小学校	591-3540		// 牛久保東二丁目21-1
茅ヶ崎小学校	942-2444		// 茅ヶ崎南一丁目11-1
中川西小学校	912-1286		// 中川一丁目3-1
荏田東第一小学校	941-7630		// 荏田東三丁目5-1
荏田南小学校	942-1040		// 荏田南二丁目5-2

高等学校(公立)

新栄高等学校	593-0307	〒224	都筑区新栄町1-1
川和高等学校	941-2436		// 川和町2226-1
荏田高等学校	941-3111		// 荏田南三丁目9-1

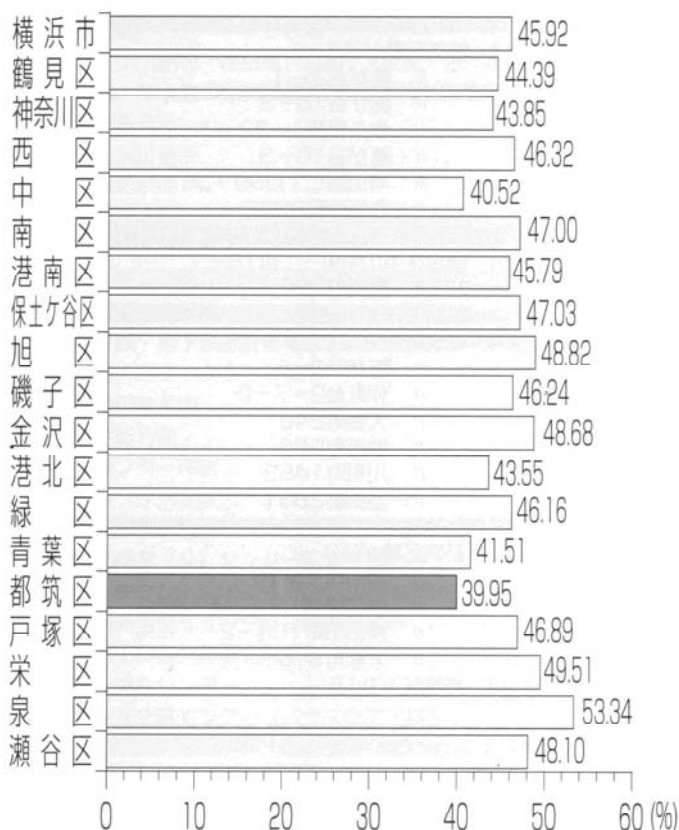
私立学校

サレジオ学院(中・高)	591-8222	〒224	都筑区南山田三丁目43-1
洗足学園大学横浜キャンパス	943-3711		// 茅ヶ崎南二丁目3-1

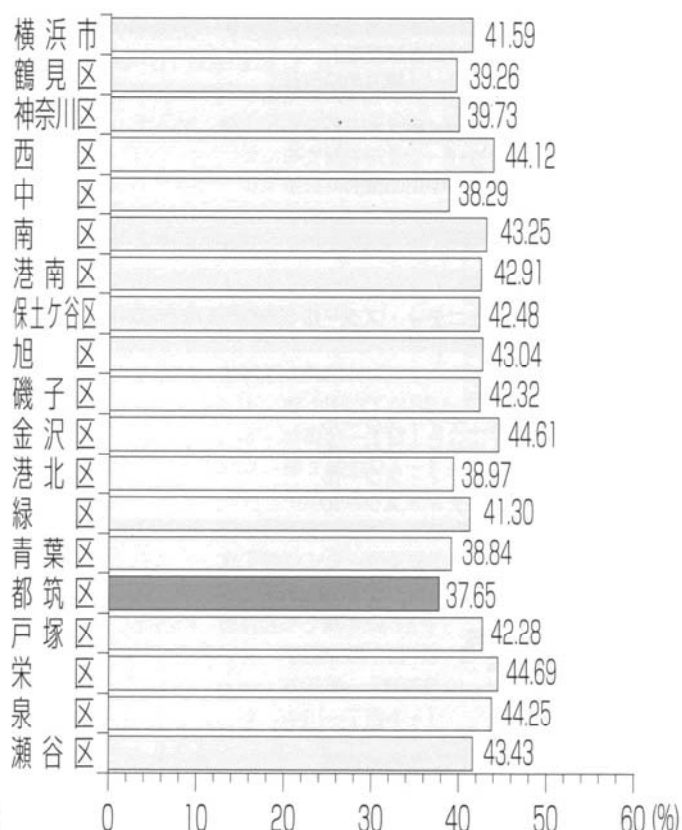
# 選挙

## 区別投票率 （資料：横浜市選挙管理委員会）

平成7年4月9日執行 横浜市議会議員一般選挙



平成7年7月23日執行 参議院神奈川県選出議員選挙



## 現行の国政選挙制度

### 国会



### 一衆議院議員の選挙制度が改正されました

#### 「小選挙区比例代表並立制」

1つの選挙区から1人の候補者を選ぶ小選挙区選挙と政党を選ぶ比例代表選挙の2つの選挙が行われます。

#### <選挙区と定数>

##### 小選挙区選挙

- 全国定数300人 (300選挙区)
- 神奈川県には17選挙区あり、都筑区は、港北区、緑区とで構成される第7区

##### 比例代表選挙

- 全国定数200人
- 神奈川県は千葉県、山梨県とで構成される南関東選挙区 (定数23人)

## 1996年(平成8年) 都筑区区勢概要

発行 平成8年3月  
発行者 横浜市都筑区役所総務課  
〒224-70  
横浜市都筑区茅ヶ崎中央32番1号  
TEL 045(948)2215  
横浜市広報印刷物登録第070795号  
類別・文類 B-QA115  
印刷 関東印刷有限公司

この冊子は古紙混入率50%の再生紙を使用しています。

## 都筑区のシンボルマーク



TSUZUKIの頭文字「T」を  
モチーフに、緑と整備された街並み、  
豊かな水を表現しています